



DTM
T O R M E N T A

GUATEMALA 2020

Reporte Situacional

DE SITIOS COLECTIVOS TEMPORALES EN

**ALTA VERAPAZ, IZABAL,
CHIQUMULA Y ZACAPA**

RONDA 1:

13 - 26 DE NOVIEMBRE 2020



USAID
DEL PUEBLO DE LOS ESTADOS
UNIDOS DE AMÉRICA



OIM
ONU MIGRACIÓN

Este reporte fue posible gracias al apoyo del pueblo de los Estados Unidos, a través de la Agencia de los Estados Unidos para el Desarrollo Internacional (USAID). El contenido de este reporte es responsabilidad de la Organización Internacional para las Migraciones (OIM) en el marco del proyecto Respuestas Integrales sobre Migración en Centroamérica y no necesariamente refleja el punto de vista de USAID o del gobierno de los Estados Unidos.

Editor:

Organización Internacional para las Migraciones

Unidad de Información - Misión para El Salvador, Guatemala y Honduras

Sitio web: <https://mic.iom.int>

© 2020 Organización Internacional para las Migraciones

Todos los derechos reservados.

CITA SUGERIDA: Organización Internacional para las Migraciones (2020). Reporte Situacional de Sitios Colectivos Temporales en en Alta Verapaz, Izabal, Chiquimula y Zacapa: DTM Tormenta Guatemala Ronda 1. Disponible en: https://mic.iom.int/webntmi/descargas/2020/DTMTormenta/GT/R1/DTM_GT_Tormenta_R1_ReporteSituacional.pdf



Reporte Situacional

DE SITIOS COLECTIVOS TEMPORALES EN

**ALTA VERAPAZ, IZABAL,
CHIQUMULA Y ZACAPA**

RONDA 1:

13 - 26 DE NOVIEMBRE 2020

CONTENIDO

A. INTRODUCCIÓN, OBJETIVOS Y METODOLOGÍA // 5

1. INFORMACIÓN GENERAL // 6

2. ALOJAMIENTO Y ASENTAMIENTO // 7-9

3. ARTÍCULOS NO ALIMENTARIOS Y PROTECCIÓN // 10

4. AGUA, SANEAMIENTO E HIGIENE // 11-12

5. SALUD Y SEGURIDAD ALIMENTARIA // 13

6. ANEXO: LISTADO DE SITIOS // 14-17



INTRODUCCIÓN, OBJETIVOS Y METODOLOGÍA

Ante la emergencia por las tormentas tropicales Iota y Eta, la Organización Internacional para las Migraciones (OIM), con el apoyo de la Secretaría de Obras Sociales de la Esposa del Presidente (SOSEP), cubrió 156 sitios colectivos en los departamentos de Alta Verapaz, Izabal, Chiquimula y Zacapa¹. En total, más de 20 enumeradores, supervisores, conductores y funcionarios fueron desplegados en el campo del 13 al 26 de noviembre de 2020 para cubrir los sitios colectivos temporales en la lista de SOSEP. Se utilizó una modificación local del instrumento multisectorial de evaluación de sitios de la Matriz de Monitoreo de Desplazamiento (DTM) de OIM. Esta herramienta implica información a partir de entrevistas a los encargados de cada sitio colectivo, así como la observación presencial de las instalaciones para identificar las necesidades prioritarias conforme a los estándares mínimos establecidos en las normas humanitarias del Manual Esfera².

Objetivo general:

Proveer información multisectorial relevante y actualizada sobre las condiciones de los sitios colectivos temporales y la población albergada para apoyar la acción humanitaria de Gobierno y el Sistema de Naciones Unidas ante la emergencia ocasionada por las tormentas tropicales Iota y Eta.

Objetivos Específicos:

1. Generar información e indicadores basados en el manual ESFERA para identificar brechas en servicios humanitarios o necesidades clasificadas por sector (cluster) para fortalecer los mecanismos de coordinación.
2. Identificar necesidades prioritarias para la acción humanitaria a favor de la población desplazada en cada sitio colectivo.

FICHA TÉCNICA

Cobertura geográfica: 156 sitios colectivos temporales en los departamentos de Alta Verapaz, Izabal, Chiquimula y Zacapa (61, 67, 4 y 24, respectivamente).

Metodología: Evaluación multisectorial de sitios (DTM-MSLA) con base en entrevistas a informantes clave y visitas de campo.

Instrumento: Entrevista adaptada del cuestionario global DTM-MSLA³ para sitios colectivos temporales.

Número de entrevistas: 156 informantes clave.

Unidad de análisis: El sitio colectivo temporal (albergue)

Fuente de información primaria: Informantes clave a nivel comunitario (persona encargada de albergue u otra persona delegada) y visitas in situ.

Fuentes de información secundaria: listado de sitios inicial (Secretaría de Obras Sociales de la Esposa del Presidente SOSEP); edificios públicos e iglesias (información pública de sitios web).

Período de referencia: 13 al 26 de noviembre de 2020

1. Se trabajó a partir de un listado de sitios provisto por SOSEP. Sin embargo, muchos albergues no se pudieron visitar debido a las afectaciones en vías de acceso.

2. <https://spherestandards.org/es/manual-2018/>

3. La Evaluación Multisectorial de Localidades (MSLA, por sus siglas en inglés) es un subcomponente del Seguimiento a la Movilidad de la Matriz de Seguimiento de Movilidad Humana (DTM, por sus siglas en inglés). Incluye observación y entrevistas a informantes clave para generar información por sector, por ejemplo: población, nutrición, salud, protección, agua, etc. (<https://displacement.iom.int/>)



INFORMACIÓN GENERAL

13,083
PERSONAS

en

3,147
FAMILIAS

DESCRIPCIÓN DE LA POBLACIÓN ALBERGADA



385

Personas con condiciones
médicas crónicas o severas*



141

Mujeres
embarazadas



582

Madres
lactantes



111

Personas con
discapacidad**



42

Niñez no
acompañada***



5

Población
LGBTI+

PROBLEMAS DE CORAZÓN

NERVIO CIÁTICO

DESNUTRICIÓN

CÁNCER DE MAMA

ANSIEDAD
ESQUIZOFRENIA

DIABETES

PROBLEMAS DE PULMÓN
CÁNCER

GASTRITIS
ÚLCERA

PRESIÓN ARTERIAL

EPILEPSIA
GASTRITOS
CONVULSIONES

CÁNCER OVÁRICO
PROBLEMAS DE PRÓSTATA

HERNIAS

PROBLEMAS
DE LARINGE

ASMA

PROBLEMAS RENALES

PROBLEMAS DE COLESTEROL PROBLEMAS DE LA GARGANTA
PARKINSON ARTRITIS SÍNDROME DOWN

*Las enfermedades son auto-reportadas y no implican un diagnóstico médico profesional.

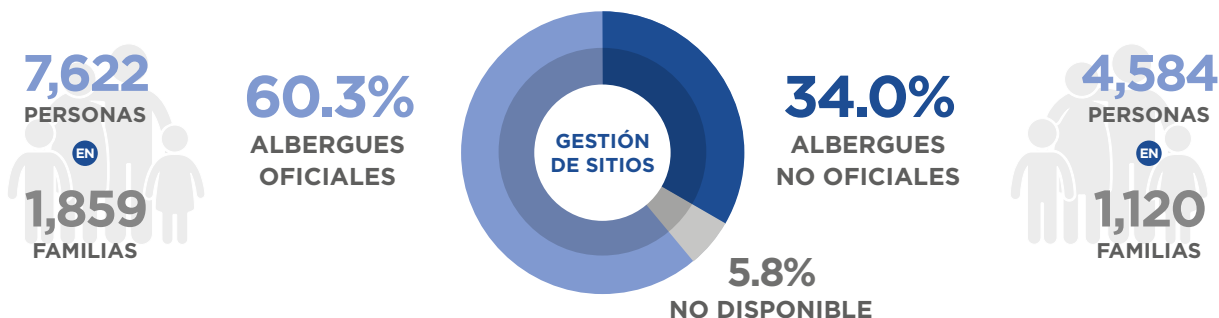
**Según la Convención sobre los Derechos de las Personas con Discapacidad, el término incluye personas con discapacidad físicas, mentales, intelectuales o sensoriales a largo plazo.

***La niñez que no está con sus padres incluye niños y niñas que están con otro(a) familiar, alguien conocido(a) o ninguna otra persona.

2 ALOJAMIENTO Y ASENTAMIENTO

GESTIÓN DE SITIOS

Esta sección presenta el tipo de sitio colectivo temporal. No todos los sitios incluidos en el reporte son albergues temporales oficiales autorizados por SOSEP (es decir, cuentan con acta de apertura).

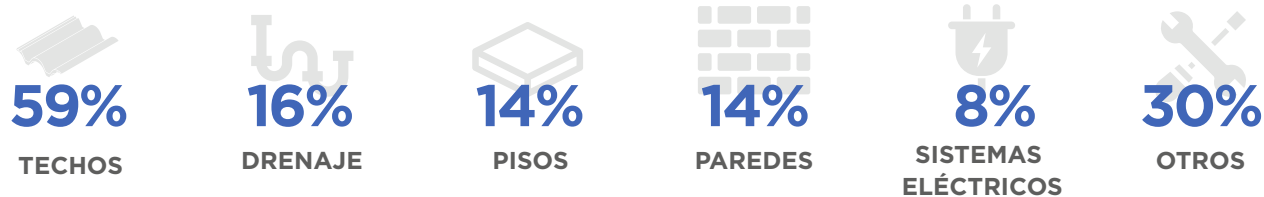


54% DE LOS SITIOS TIENEN PRESENCIA DE POBLACIÓN INDÍGENA

1 DE **2** SITIOS CUENTA con facilidades para que las personas con discapacidad **puedan ingresar y moverse dentro del albergue**

PRINCIPALES NECESIDADES DE REFORZAMIENTO DE INFRAESTRUCTURA REPORTADAS EN EL SITIO

43% de los sitios presentan algún tipo de daño en la infraestructura del inmueble.



Otros incluye: sanitarios, puertas, ventanas, entre otros.

30% DE LOS SITIOS permanecerán habilitados más de 4 semanas

26% DE LOS SITIOS NO SABEN cuánto tiempo permanecerán habilitados.

1,535 FAMILIAS no pueden regresar a sus comunidades de origen por **pérdida de su vivienda**

ANÁLISIS DE VULNERABILIDAD DE SITIOS COLECTIVOS TEMPORALES

El siguiente cuadro muestra sitios donde el informante clave estima que el sitio permanecerá habilitado más de 2 semanas y que tienen más de 50 personas albergadas. Se utiliza un índice de vulnerabilidad calculado con base en 4 criterios cualitativos de igual peso:

1. Se reportan necesidades de apoyo a infraestructura en el sitio (alojamiento)
2. El sitio no cuenta con agua potable para beber (agua, saneamiento e higiene WASH)
3. Las personas albergadas recibieron menos de 3 tiempos de comida en las últimas 24 horas (seguridad alimentaria)
4. Las personas albergadas no tienen acceso a personal de salud en el sitio (salud)

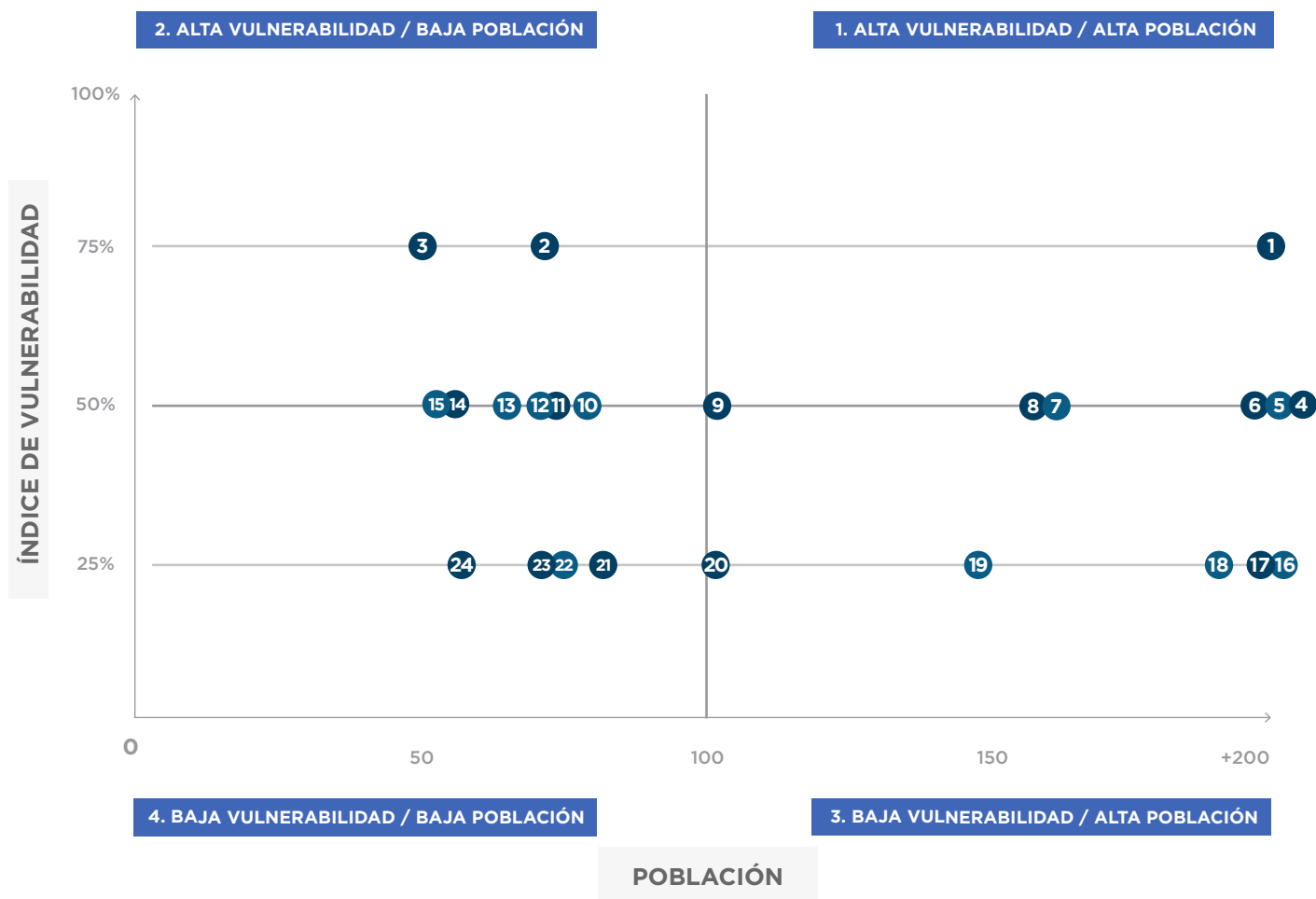
En esta sección se muestran únicamente los sitios que presentan al menos uno de los cuatro indicadores de vulnerabilidad descritos.

ID	Nombre del sitio	InVul	Personas	1. Alojamiento	2. WASH	3. Seguridad Alimentaria	4. Salud
1	Iglesia Evangélica La Lima	75%	250		X	X	X
2	Escuela Oficial Rural Mixta Aldea Brisas del Golfete	75%	73		X	X	X
3	Iglesia Evangélica Amigos, Aldea Cayuda	75%	51	X	X		X
4	Escuela Oficial Rural Mixta Aldea Chionon	50%	315	X	X		
5	Escuela Oficial Rural Mixta Aldea La Unión	50%	300	X			X
6	Misión San Juan, Canan	50%	200	X	X		
7	Instituto Nacional de Educación Básica José Milla y Vidaurre	50%	164	X	X		
8	Escuela Veracruz	50%	160	X	X		
9	Albergue Iglesia Santa Maria Tonichaj	50%	103		X	X	
10	Escuela Oficial Urbana Heriberto Gálvez Barrio	50%	80	X		X	
11	Escuela Oficial Rural Mixta, Seminola y Comunal	50%	75	X	X		
12	Escuela Oficial Rural Mixta Actela Centro	50%	73	X	X		
13	Escuela Oficial Rural Mixta Aldea La Laguna	50%	67	X	X		
14	Escuela de Párvulos San Juan Chamelco	50%	57		X		X
15	Escuela Oficial Mixta Canal Actelá	50%	57	X	X		
16	Iglesia Evangelio Completo, Caserío Montaña Patzun	25%	350		X		
17	Escuela Oficial Rural Mixta San Isidro El Choco	25%	220	X			
18	Salón Comunal	25%	193	X			
19	Tabernáculo Iglesia de Dios	25%	150				X
20	Iglesia Cristiana Mi Señor Adonai	25%	101		X		
21	Oratorio y Centro Comunal Aldea Cari	25%	83				X
22	Escuela Oficial Rural Mixta Aldea Corozal Abajo	25%	76		X		
23	Iglesia Evangélica, Aldea Chapeton	25%	73	X			
24	Iglesia Católica, Centro Lampocoy	25%	58			X	

2

ALOJAMIENTO Y ASENTAMIENTO

Con base en la tabla del índice de vulnerabilidad (InVul) descrito en la página anterior, se construye el siguiente gráfico en donde el eje vertical representa medidas del InVul, el eje horizontal indica la población.



ACCESO A SERVICIOS

97%

DE LOS SITIOS CUENTAN
CON **COBERTURA DE
SEÑAL TELEFÓNICA**



En **2 de cada 3** sitios con señal telefónica, el servicio **ha tenido problemas intermitentes o se ha interrumpido por completo** (en los últimos 7 días)

90%

DE LOS SITIOS CUENTAN
CON **ACCESO AL SERVICIO
DE DISTRIBUCIÓN DE ENERGÍA
ELÉCTRICA**

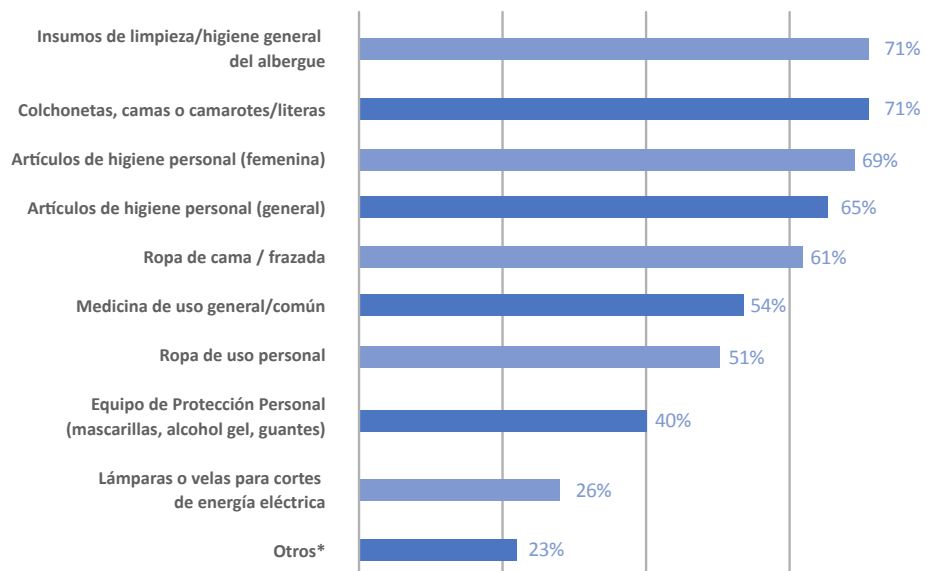


En **1 de cada 3** sitios con acceso a energía eléctrica, **se están dando fallas o interrupciones**

3

ARTÍCULOS NO ALIMENTARIOS Y PROTECCIÓN

(SITIOS QUE REPORTAN NECESIDADES DE...)



ARTÍCULOS NO ALIMENTARIOS MÁS NECESITADOS

La información recopilada por la DTM muestra que las principales necesidades de artículos no alimentarios son: Insumos de limpieza/higiene general del albergue, colchonetas, camas o camarotes/literas, artículos de higiene personal (femenina) y artículos de higiene personal (general).

*Otros incluye: pañales, agua potable y para higiene personal, implementos de cocina, barriles para agua, juguetes o implementos lúdicos, sillas, mesas, repelente, mosquiteros, pabeñones, baños móviles, bolsa de basura, toldos, kit de primeros auxilios, rastrillos, microondas, etc.

PROTECCIÓN



6%

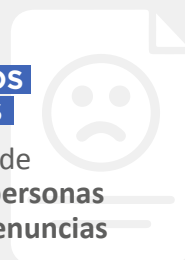
DE LOS SITIOS COLECTIVOS

ha reportado un incidente de seguridad en los últimos 7 días

45%

DE LOS SITIOS COLECTIVOS

cuenta con un mecanismo de retroalimentación para que las personas albergadas expresen quejas o denuncias



15.4%

DE LOS SITIOS COLECTIVOS

NO cuenta con iluminación adecuada en la mayoría de espacios comunes.

En **5** de **156**

DE LOS SITIOS COLECTIVOS

hay presencia de personas migrantes extranjeras en la población albergada

En **0** de **156**

DE LOS SITIOS COLECTIVOS

hay presencia de personas refugiadas o solicitantes de asilo

AGUA POTABLE Y PARA HIGIENE PERSONAL



SITIOS QUE NO CUENTAN CON AGUA

(NI POTABLE NI PARA HIGIENE PERSONAL)

No.	Nombre del sitio	Personas	Familias
1	Escuela Oficial Rural Mixta Aldea Chionon	315	53
2	Iglesia Evangélica La Lima	250	47
3	Misión San Juan, Canan	200	41
4	Campur	182	34
5	Iglesia Católica	170	34
6	Instituto Nacional de Educación Básica José Milla y Vidaurre	164	51
7	Vista Hermosa Cojaj	110	21
8	Albergue Iglesia Santa Maria Tonichaj	103	28
9	Escuela Oficial Rural Mixta, Seminola y Comunal	75	8
10	Escuela Oficial Rural Mixta Aldea Brisas del Golfete	73	18
11	Escuela Oficial Rural Mixta Actela Centro	73	15
12	Escuela Oficial Rural Mixta Aldea La Laguna	67	20
13	Escuela de Párvulos San Juan Chamelco	57	16
14	Escuela Oficial Mixta Canal Actelá	57	13
15	Iglesia Evangélica Amigos, Aldea Cayuda	51	12
16	Iglesia de Dios Evangelio Completo, Aldea Seminola	50	9
17	Escuela para Varones Miguel Vásquez	31	8
18	Iglesia de Dios la Profecía	30	12
19	Iglesia de Dios Evangelio Completo, Aldea La Jigua	21	5
20	OTROS ALBERGUES (7)	97	22
Total		2,176	467

4

AGUA, SANEAMIENTO E HIGIENE

SITIOS COLECTIVOS TEMPORALES POR FUENTE DE AGUA



Otros incluye: aguas lluvias, vecino(a), quebrada, tanque o cisterna, entre otros.

SANEAMIENTO E HIGIENE



58%

DE LOS SITIOS CUENTAN CON SERVICIO DE RECOLECCIÓN DE DESECHOS A TRAVÉS DE CAMIÓN DE BASURA



65%

DE LOS SITIOS CUENTAN CON UN SERVICIO SANITARIO CONECTADO AL ALCANTARILLADO



29%

DE LOS SITIOS CUENTAN CON DUCHAS/REGADERAS SEPARADAS POR SEXO



47%

DE LOS SITIOS CUENTAN CON AL MENOS 1 DUCHA/REGADERA POR CADA 100 PERSONAS



63%

DE LOS SITIOS CUENTAN CON SERVICIOS SANITARIOS SEPARADOS POR SEXO



79%

DE LOS SITIOS CUENTAN CON AL MENOS 1 SERVICIO SANITARIO PARA CADA 50 PERSONAS

POBLACIÓN EN ALBERGUES SIN SEPARACIÓN POR SEXOS PARA BAÑOS Y DUCHAS/REGADERAS

4,783 PERSONAS
1,115 FAMILIAS

¿LAS PERSONAS ALBERGADAS TIENEN ACCESO
A PERSONAL DE SALUD PARA SER ATENDIDAS?

31% de los sitios cuenta con un botiquín básico de primeros auxilios

COVID-19



DE LOS SITIOS **NO CUENTA CON ESPACIO SUFICIENTE PARA MANTENER LAS NORMAS DE DISTANCIAMIENTO FÍSICO**
(AL MENOS 1.5 METROS)



DE LOS SITIOS **TIENEN O HAN TENIDO CASOS SOSPECHOSOS O CONFIRMADOS DE COVID-19**

SEGURIDAD ALIMENTARIA

¿Cuántos tiempos de comida han recibido
las personas albergadas en las últimas 24 horas?

Ningún tiempo de comida	2%
Un tiempo de comida	3%
Dos tiempos de comida	8%
Tres o más tiempos de comida	87%
NS/NR	1%



¿Quién provee los alimentos?

Donaciones particulares	78%
Municipalidad	55%
Empresa privada	26%
ONG	17%
Recursos propios	17%
Iglesias	13%
Otros*	18%

Otros incluye: Gobierno central, remesas, entre otros.

87% de los sitios cuenta con capacidad para preparar alimentos en el albergue

6

ANEXO: LISTADO DE SITIOS

Esta sección muestra el listado de los 156 sitios colectivos temporales activos en Alta Verapaz, Izabal, Chiquimula y Zacapa, cubiertos durante la ronda 1 del DTM Tormenta. La tabla contiene información del correlativo, nombre, número de personas y familias albergadas en cada sitio.

No.	Departamento	Municipio	Nombre del sitio	Personas	Familias
1	Alta Verapaz	Cobán	Albergue CUNOR	55	16
2	Alta Verapaz	Cobán	Albergue Liceo Preuniversitario del Norte	16	3
3	Alta Verapaz	Cobán	Casa Damasco	127	28
4	Alta Verapaz	Cobán	Centro San Benito	109	33
5	Alta Verapaz	Cobán	Iglesia Católica El Calvario	32	11
6	Alta Verapaz	Cobán	Iglesia de Dios la Profecía Universal	20	7
7	Alta Verapaz	Cobán	Iglesia El Nazareno	15	6
8	Alta Verapaz	Cobán	Iglesia San Francisco Javier	16	7
9	Alta Verapaz	Cobán	Iglesia Verbo	57	19
10	Alta Verapaz	Cobán	Instituto Bíblico	48	10
11	Alta Verapaz	Cobán	Medalla Milagrosa	26	ND
12	Alta Verapaz	Cobán	Misión Cristiana el Calvario	8	2
13	Alta Verapaz	La Tinta	Escuela Oficial Rural Mixta Tampur	275	75
14	Alta Verapaz	La Tinta	Salon Comunal Tampur	250	62
15	Alta Verapaz	Lanquín	Escuela Oficial Rural Mixta Caserío Chunacté	18	5
16	Alta Verapaz	Lanquín	Iglesia Católica	170	34
17	Alta Verapaz	Panzos	Cancha Polideportiva	150	63
18	Alta Verapaz	Panzos	Centro de Salud	169	23
19	Alta Verapaz	Panzos	Escuela Integral Aldea Telemán	155	75
20	Alta Verapaz	Panzos	Escuela Oficial Rural Mixta Caserio Segur	345	74
21	Alta Verapaz	Panzos	Escuela Oficial Urbana Mixta	263	63
22	Alta Verapaz	Panzos	Salón Comunal	193	65
23	Alta Verapaz	San Cristobal Verapaz	Antiguas Instalaciones de Correo	10	1
24	Alta Verapaz	San Cristobal Verapaz	Antiguas Instalaciones del Colegio Galileo Galilei	23	6
25	Alta Verapaz	San Cristobal Verapaz	Escuela Oficial Rural Mixta	38	8
26	Alta Verapaz	San Cristobal Verapaz	Hogar Nuestra Señora de los Desamparados	42	9
27	Alta Verapaz	San Cristobal Verapaz	Hotel Pancorral	25	5
28	Alta Verapaz	San Juan Chamelco	Albergue Temporal Nueva Vida	14	4
29	Alta Verapaz	San Juan Chamelco	Escuela de Párulos San Juan Chamelco	57	16
30	Alta Verapaz	San Juan Chamelco	Escuela San Agustín	69	22
31	Alta Verapaz	San Juan Chamelco	Iglesia el Nazareno Central	19	3
32	Alta Verapaz	San Juan Chamelco	Iglesia Renovacion Carismática Comunidad Dolores	11	2
33	Alta Verapaz	San Juan Chamelco	Mis Años Dorados	33	5
34	Alta Verapaz	San Miguel Tucuru	Escuela Oficial Rural Mixta	16	2
35	Alta Verapaz	San Miguel Tucuru	Escuela Oficial Urbana Hercilia Paz López	5	2
36	Alta Verapaz	San Pedro Carcha	Albergue Creado para la Aldea Sacsi Chitaña	225	59
37	Alta Verapaz	San Pedro Carcha	Albergue Iglesia Santa Maria Tonichaj	103	28
38	Alta Verapaz	San Pedro Carcha	Asamblea De Dios El Shaddai	33	8
39	Alta Verapaz	San Pedro Carcha	Auditorio Charchá	8	6

No.	Departamento	Municipio	Nombre del sitio	Personas	Familias
40	Alta Verapaz	San Pedro Carcha	Campur	182	34
41	Alta Verapaz	San Pedro Carcha	Escuela # 2, Aldea Cojaj	147	43
42	Alta Verapaz	San Pedro Carcha	Escuela Oficial Rural Mixta Aldea Chionon	315	53
43	Alta Verapaz	San Pedro Carcha	Hotel La Reforma	20	4
44	Alta Verapaz	San Pedro Carcha	Hotel y Restaurante Segura	62	11
45	Alta Verapaz	San Pedro Carcha	Iglesia Católica María Auxiliadora	13	5
46	Alta Verapaz	San Pedro Carcha	Iglesia de Dios Nueva Jerusalén	120	23
47	Alta Verapaz	San Pedro Carcha	Iglesia del Nazareno Sejol	46	16
48	Alta Verapaz	San Pedro Carcha	Vista Hermosa Cojaj	110	21
49	Alta Verapaz	Senahu	Casa Parroquial San Luis Setzimaaj	50	9
50	Alta Verapaz	Senahu	Escuela Oficial Mixta Canal Actelá	57	13
51	Alta Verapaz	Senahu	Escuela Oficial Rural Mixta Actela Centro	73	15
52	Alta Verapaz	Senahu	Escuela Oficial Rural Mixta Sesoch Xalibé	35	8
53	Alta Verapaz	Senahu	Escuela Oscar Ovalle	19	4
54	Alta Verapaz	Tactic	Escuela Oficial Rural Mixta Aldea Pasmolon	7	1
55	Alta Verapaz	Tactic	Escuela Oficial Urbana Heriberto Gálvez Barrio	80	24
56	Alta Verapaz	Tactic	Iglesia Asamblea de Dios Josué	20	4
57	Alta Verapaz	Tactic	Iglesia Nazareno	106	17
58	Alta Verapaz	Tactic	Salon Comunal Emilio	45	11
59	Alta Verapaz	Tamahu	Escuela Oficial Rural Mixta Aldea Panhorna	4	1
60	Alta Verapaz	Tamahu	Escuela Oficial Rural Mixta Paredes de Contreras	130	15
61	Alta Verapaz	Tamahu	Escuela Oficial Urbana Mixta José Joaquín Palma	38	9
62	Chiquimula	Camotan	Colegio Amigos Centro Educativo	50	14
63	Chiquimula	Camotan	Iglesia Evangélica La Lima	250	47
64	Chiquimula	Jocotan	Escuela para Varones Miguel Vásquez	31	8
65	Chiquimula	Jocotan	Iglesia Evangélica Amigos, Barrio El Calvario	37	10
66	Izabal	El Estor	Colegio Coctemalan	102	25
67	Izabal	El Estor	Escuela Oficial Rural Mixta Chichipate	325	72
68	Izabal	El Estor	INEB Telesecundaria Rosalina Tuyuc	66	16
69	Izabal	Livingston	Escuela Oficial Rural Mixta Aldea Barra Lámpara	95	26
70	Izabal	Livingston	Escuela Oficial Rural Mixta Aldea Brisas del Golfete	73	18
71	Izabal	Livingston	Escuela Oficial Rural Mixta Aldea La Pintada	33	12
72	Izabal	Livingston	Escuela Oficial Rural Mixta Frontera Río Dulce	121	29
73	Izabal	Los Amates	Escuela María López Rivera	33	11
74	Izabal	Los Amates	Escuela Nacional Rural Mixta Dakota	300	87
75	Izabal	Los Amates	Escuela Oficial De Párvulos	54	13
76	Izabal	Los Amates	Escuela Oficial Rural Mixta Aldea El Rico	24	6
77	Izabal	Los Amates	Escuela Oficial Rural Mixta Aldea La Unión	300	76
78	Izabal	Los Amates	Escuela Oficial Rural Mixta Miguel Ángel Asturias	40	15

No.	Departamento	Municipio	Nombre del sitio	Personas	Familias
79	Izabal	Los Amates	Escuela Oficial Rural Mixta Nahua	17	4
80	Izabal	Los Amates	Escuela Oficial Rural Mixta Puebla II	17	5
81	Izabal	Los Amates	Escuela Oficial Rural Mixta, Seminola y Comunal	75	8
82	Izabal	Los Amates	Iglesia Apostólica Cristo Jesús	44	8
83	Izabal	Los Amates	Iglesia Cristiana Mi Señor Adonai	101	27
84	Izabal	Los Amates	Iglesia Cristiana Príncipe de Paz	17	4
85	Izabal	Los Amates	Iglesia de Dios Evangelio Completo, Aldea Seminola	50	9
86	Izabal	Los Amates	Iglesia de Dios la Profecía	30	12
87	Izabal	Los Amates	Iglesia de Dios La Profecía Universal	17	6
88	Izabal	Los Amates	Iglesia Evangelio Completo	350	115
89	Izabal	Los Amates	Iglesia Evangelio Completo Tabernaculo de Quiriguá	42	9
90	Izabal	Los Amates	Instituto Nacional de Educación Básica José Milla y Vidaurre	164	51
91	Izabal	Los Amates	Instituto Óscar James Duque	154	56
92	Izabal	Los Amates	Salon Comunal Aldea El Rico	13	3
93	Izabal	Los Amates	Iglesia de Dios Evangelio Completo, Barrio Los Almendros	12	3
94	Izabal	Los Amates	Iglesia de Dios Evangelio Completo, Aldea Nahuá	32	6
95	Izabal	Morales	Campamento El Tenedor	67	24
96	Izabal	Morales	Colegio Bilingue Mundo Infantil	47	11
97	Izabal	Morales	Escuela Oficial Rural Mixta Aldea La Champona	311	73
98	Izabal	Morales	Escuela Oficial Rural Mixta Aldea La Corozza	300	0
99	Izabal	Morales	Escuela Oficial Rural Mixta San Isidro El Choco	220	53
100	Izabal	Morales	Escuela Oficial Urbana Mixta 20 de octubre- INEB e INED Tulio Maruzo	152	0
101	Izabal	Morales	Escuela Oficial Urbana Mixta Licdo. Rubén Albarenga Coto	68	13
102	Izabal	Morales	Escuela Rural Mixta Aldea Cerritos	92	18
103	Izabal	Morales	Escuela Rural Nacional Mixta	112	32
104	Izabal	Morales	Escuela Ulises Rojas	280	87
105	Izabal	Morales	Estadio Mario Mena	105	21
106	Izabal	Morales	Hospital Quiriguá	26	5
107	Izabal	Morales	Iglesia Católica Sagrado Corazón de Jesús	15	4
108	Izabal	Morales	Iglesia de Jesucristo de los Santos de los Últimos Días	6	2
109	Izabal	Morales	Iglesia Tabernáculo Aldea Shane	250	75
110	Izabal	Morales	Instituto Nacional de Educación Básica	183	17
111	Izabal	Morales	INTECAP	38	15
112	Izabal	Morales	Parroquia San Luis Gonzaya	125	0
113	Izabal	Morales	Salón de usos múltiples	157	53
114	Izabal	Morales	Tabernáculo Iglesia de Dios	150	30
115	Izabal	Morales	Iglesia de Dios Evangelio Completo, Aldea Agua Caliente	340	67
116	Izabal	Morales	Iglesia de Dios Evangelio Completo, Aldea San Rafael	60	14
117	Izabal	Morales	Iglesia de Dios Evangelio Completo, Aldea El Totoposte	157	35

6

ANEXO: LISTADO DE SITIOS

No.	Departamento	Municipio	Nombre del sitio	Personas	Familias
118	Izabal	Morales	Casa Particular, Morales #1	34	9
119	Izabal	Morales	Casa Particular, Morales #2	4	1
120	Izabal	Morales	Iglesia Evangélica Amigos, Aldea La Coroza	115	25
121	Izabal	Morales	Iglesia Evangélica Amigos, Aldea Cayuda	51	12
122	Izabal	Puerto Barrios	12 de octubre	31	8
123	Izabal	Puerto Barrios	Casa Social y Cultural y del Maestro Leopoldo Cordón Guzman	56	20
124	Izabal	Puerto Barrios	Centro Universitario de Izabal CUNIZAB	13	4
125	Izabal	Puerto Barrios	CUNIZAB	8	2
126	Izabal	Puerto Barrios	Escuela Oficial Rural Mixta Aldea La Laguna	67	20
127	Izabal	Puerto Barrios	Escuela Veracruz	160	56
128	Izabal	Puerto Barrios	Iglesia de Dios del Evangelio Completo	24	8
129	Izabal	Puerto Barrios	Iglesia de Dios Misionera	24	5
130	Izabal	Puerto Barrios	Iglesia del Nazareno	37	11
131	Izabal	Puerto Barrios	Istituto Experimental Dr. Luis Pasteur	21	6
132	Izabal	Puerto Barrios	Parroquia nuestra señora de fatima	22	5
133	Zacapa	Gualan	Alberga Municipal	ND	ND
134	Zacapa	Gualan	Escuela para Niñas Blanca Lidia Peralta y Peralta	29	9
135	Zacapa	Gualan	Escuela para Varones Carmen Sagastume	52	14
136	Zacapa	Gualan	Salón Comunal Los Limones	23	6
137	Zacapa	Gualan	Casa Particular, Gualán	5	2
138	Zacapa	La Union	Centro Parroquial	48	13
139	Zacapa	La Union	Escuela Oficial Rural Mixta Aldea Corozal Abajo	76	16
140	Zacapa	La Union	Escuela Oficial Rural Mixta Aldea Tashate	20	8
141	Zacapa	La Union	Escuela Oficial Rural Mixta Chichipate	40	12
142	Zacapa	La Union	Escuela Oficial Rural Mixta Lampocoy	33	10
143	Zacapa	La Union	Escuela Rural Mixta Aldea Agua Fria	50	16
144	Zacapa	La Union	Iglesia Católica	58	22
145	Zacapa	La Union	Iglesia Católica El Oratorio	60	7
146	Zacapa	La Union	Iglesia Católica, Corazal Arriba	48	9
147	Zacapa	La Union	Iglesia de Dios de la Profecía Universal	44	10
148	Zacapa	La Union	Iglesia Evangélica, Aldea Chapeton	73	20
149	Zacapa	La Union	Misión San Juan Aldea Chichipate	16	4
150	Zacapa	La Union	Misión San Juan, Canan	200	41
151	Zacapa	La Union	Oratorio y Centro Comunal Aldea Cari	83	26
152	Zacapa	La Union	Salón de Convergencia	39	7
153	Zacapa	La Union	Iglesia de Dios Evangelio Completo, Aldea La Jigua	21	5
154	Zacapa	La Union	Iglesia Evangélica Amigos, La Unión	5	1
155	Zacapa	Rio Hondo	Instituto Diversificado El Rosario	127	25
156	Zacapa	Teculután	Salón Comunal Colonia Los Puentes	9	4

Organización Internacional para las Migraciones ©



USAID
DEL PUEBLO DE LOS ESTADOS
UNIDOS DE AMÉRICA



OIM
ONU MIGRACIÓN