



DTM
T O R M E N T A

HONDURAS 2020

Reporte Situacional
DE SITIOS COLECTIVOS TEMPORALES EN
CHOLOMA
CORTÉS

RONDA 1:
24 - 26 DE NOVIEMBRE 2020



USAID
DEL PUEBLO DE LOS ESTADOS
UNIDOS DE AMÉRICA



OIM
ONU MIGRACIÓN

Este reporte fue posible gracias al apoyo del pueblo de los Estados Unidos, a través de la Agencia de los Estados Unidos para el Desarrollo Internacional (USAID). El contenido de este reporte es responsabilidad de la Organización Internacional para las Migraciones (OIM) en el marco del proyecto Respuestas Integrales sobre Migración en Centroamérica y no necesariamente refleja el punto de vista de USAID o del gobierno de los Estados Unidos.

Editor:

Organización Internacional para las Migraciones

Unidad de Información - Misión para El Salvador, Guatemala y Honduras

Sitio web: <https://mic.iom.int>

© 2020 Organización Internacional para las Migraciones

Todos los derechos reservados.

CITA SUGERIDA: Organización Internacional para las Migraciones (2020). Reporte Situacional de Sitios Colectivos Temporales en Choloma, Cortés: DTM Tormenta Honduras Ronda 1. Disponible en:

http://mic.iom.int/webntmi/descargas/2020/DTMTormenta/HN/R1/DTM_HN_Tormenta_R1_ReporteCholoma.pdf



Reporte Situacional
DE SITIOS COLECTIVOS TEMPORALES EN
CHOLOMA
CORTÉS

RONDA 1:
24 - 26 DE NOVIEMBRE 2020

CONTENIDO

A. INTRODUCCIÓN, OBJETIVOS Y METODOLOGÍA // 5-7

1. INFORMACIÓN GENERAL // 8

2. ALOJAMIENTO Y ASENTAMIENTO // 9

3. ARTÍCULOS NO ALIMENTARIOS Y PROTECCIÓN // 10

4. AGUA, SANEAMIENTO E HIGIENE // 11-12

5. SALUD Y SEGURIDAD ALIMENTARIA // 13

6. ANEXO: LISTADO DE SITIOS // 14-15



INTRODUCCIÓN, OBJETIVOS Y METODOLOGÍA

Debido al ingreso del Huracán ETA, el día 02 de noviembre de 2020 el Comité de Alertas de la Secretaría en los Despachos de Gestión del Riesgo y Contingencias Nacionales (COPECO) declaró alerta roja en los departamentos de la zona norte¹, luego el 04 de noviembre se emitió la declaratoria de emergencia nacional². Dos semanas después, el 15 de noviembre, se determinó mantener vigente la alerta roja por tiempo indefinido por el ingreso del Huracán IOTA al territorio nacional³.

De acuerdo con el reporte de situación No. 04 elaborado por la Oficina de la Coordinadora Residente y la Oficina para la Coordinación de Asuntos Humanitarios (OCHA) del 20 de noviembre, se reportan más de 3 millones de personas viviendo en zonas impactadas por el fenómeno ETA. Adicionalmente, se encuentran 600,000 personas afectadas por el segundo fenómeno IOTA. Se contabilizan 91 personas fallecidas, 76,000 personas albergadas y 180,000 personas evacuadas.

Una de las zonas de mayor afectación fue el Valle de Sula donde se registraron diversas inundaciones y un nivel alto de saturación de los suelos. En la zona miles de personas se vieron obligadas a evacuar y algunas a desplazarse a sitios colectivos temporales.

La respuesta por parte de Gobierno, la sociedad civil, organismos de cooperación internacional, organismos no gubernamentales, entre otros, fue inmediata. Sin embargo, los retos son aún mayores debido al contexto generado por la pandemia del COVID-19, en particular cuando la población acude a los sitios colectivos temporales, en donde por la situación es difícil cumplir con las medidas de distanciamiento social.

Como parte de la respuesta humanitaria, la Organización Internacional para las Migraciones (OIM) con el apoyo de los socios de la Mesa de Albergues y en coordinación con COPECO y la Asociación de Municipios de Honduras (AMHON)⁴ realizaron una primera evaluación multisectorial conjunta en 45 sitios colectivos temporales reportados en el municipio de Choloma, Cortés del 22 al 26 de noviembre de 2020. En esta primera ronda, se estimó que habían más de 4,800 personas albergadas en 1,431 familias. Se identificó que el 28% de las familias albergadas en sitios colectivos (402 familias) no podían regresar a sus lugares de origen debido a pérdida de vivienda⁵.



“...el 28% de las familias albergadas en sitios colectivos (402 familias) no podían regresar a sus lugares de origen debido a pérdida de vivienda.”

1. <http://copeco.gob.hn/?q=alerta-roja-los-departamentos-de-cort%C3%A9s-y-yoro>

2. <http://www.copeco.gob.hn/?q=ante-posible-impacto-se-mantiene-alerta-roja-en-toda-honduras>

3. <http://copeco.gob.hn/?q=alerta-roja-a-nivel-nacional-04-11-2020>

4. <https://www.amhon.hn/post/listado-de-albergues-tormenta-tropical-eta>

5. https://mic.iom.int/webntmi/dtm_hn_tormenta_r1reportesindividualesitios/



INTRODUCCIÓN, OBJETIVOS Y METODOLOGÍA

Objetivo general:

Proveer información multisectorial relevante y actualizada sobre las condiciones de los sitios colectivos temporales y la población albergada para apoyar la acción humanitaria de Gobierno y el Sistema de Naciones Unidas ante la emergencia ocasionada por las tormentas tropicales Iota y Eta.

Objetivos Específicos:

1. Generar información e indicadores basados en el manual ESFERA para identificar brechas en servicios humanitarios o necesidades clasificadas por sector (cluster) para fortalecer los mecanismos de coordinación.
2. Identificar necesidades prioritarias para la acción humanitaria a favor de la población desplazada en cada sitio colectivo.

La OIM, con el apoyo de los socios de la Mesa de Albergues y en coordinación con COPECO y la Asociación de Municipios de Honduras (AMHON), cubrió 45 sitios en Choloma, Cortés. En total, más de 12 enumeradores, supervisores, conductores y funcionarios fueron desplegados del 24 al 26 de noviembre de 2020 para cubrir los sitios colectivos temporales en la lista de COPECO y el Comité De Emergencia Municipal (CODEM) de Choloma. Se utilizó una modificación local del instrumento multisectorial de evaluación de sitios de la Matriz de Monitoreo de Desplazamiento (DTM) de OIM. Esta herramienta implica información a partir de entrevistas a los encargados de cada sitio colectivo, así como la observación presencial de las instalaciones para identificar las necesidades prioritarias conforme a los estándares mínimos establecidos en las normas humanitarias del Manual Esfera⁶.

FICHA TÉCNICA

Cobertura geográfica: 45 sitios colectivos temporales.

Metodología: Evaluación multisectorial de sitios (DTM-MSLA) con base en entrevistas a informantes clave y visitas de campo.

Instrumento: Entrevista adaptada del cuestionario global DTM-MSLA⁷ para sitios colectivos temporales.

Número de entrevistas: 45 informantes clave.

Unidad de análisis: El sitio colectivo temporal (albergue).

Fuente de información primaria: Informantes clave a nivel comunitario (persona encargada de albergue u otra persona delegada) y visitas in situ.

Fuentes de información secundaria: Listado de sitios inicial (Comisión Permanente de Contingencias Honduras COPECO); edificios públicos e iglesias (información pública de sitios web).






Período de referencia: 24 al 26 de noviembre de 2020





6. <https://spherestandards.org/es/manual-2018/>

7. La Evaluación Multisectorial de Localidades (MSLA, por sus siglas en inglés) es un subcomponente del Seguimiento a la Movilidad de la Matriz de Seguimiento de Movilidad Humana (DTM, por sus siglas en inglés). Incluye observación y entrevistas a informantes clave para generar información por sector, por ejemplo: población, nutrición, salud, protección, agua, etc. (<https://displacement.iom.int/>)



INTRODUCCIÓN, OBJETIVOS Y METODOLOGÍA

-  - Consentimiento informado
-  - Información general del sitio
-  - Alojamiento y asentamiento
-  - Artículos no alimentarios
-  - Protección

-  - Infraestructura
-  - Agua, saneamiento e higiene (WASH)
-  - Salud
-  - Seguridad Alimentaria

PROCESAMIENTO Y BASE DE DATOS

La base de datos de la evaluación multisectorial de sitios colectivos temporales contiene 114 variables y 231 registros a nivel nacional (45 para Choloma). Está disponible en su versión completa para instituciones gubernamentales a través de la Organización Internacional para las Migraciones. Adicionalmente, se pone a disposición pública una base anonimizada, es decir, sin información de contactos de referentes ni de población albergada a través de OIM para fines estadísticos y de reportes.

SITIOS COLECTIVOS TEMPORALES Y EL COVID-19

El Manual Esfera a través de sus lineamientos específicos con relación a operaciones dentro del contexto del COVID-19⁸ hace énfasis en mantener el principio de la dignidad humana, así como de reforzar la participación comunitaria y no olvidar las otras necesidades humanitarias de la población.

En este sentido, este reporte incluye en su sección referente a salud cuatro indicadores cualitativos básicos con base en las normas mínimas 1.1, 1.2 y 1.3 de sistemas de salud del manual esfera con el objetivo de brindar un panorama general de las necesidades principales para prevenir, referir y gestionar casos sospechosos de COVID-19:

- Equipo de protección personal se necesita para la población albergada.
- La población albergada tiene acceso a personal de salud para ser atendida.
- Existen casos sospechosos o confirmados de COVID-19 en el sitio.
- Sitios colectivos cuentan con un espacio suficiente para cumplir las normas de distanciamiento físico (1.5 metros).

Este reporte no está basado en un registro individual de personas y no debe usarse como una muestra estadísticamente significativa del total de la población albergada a nivel nacional. Tampoco busca ser la única fuente de evaluación a nivel intersectorial y provee solamente información básica para seguimiento de los demás actores.

8. <https://spherestandards.org/coronavirus/#Download>



INFORMACIÓN GENERAL

4,866
PERSONAS

en

1,431
FAMILIAS

45 SITIOS COLECTIVOS - 58 COMUNIDADES DE ORIGEN

DESCRIPCIÓN DE LA POBLACIÓN ALBERGADA



137

Personas con condiciones
médicas crónicas o severas*



47

Mujeres
embarazadas



236

Madres
lactantes



65

Personas con
discapacidad**

TIROIDES
NEUROPATÍA **ASMA** PROBLEMAS DE VESÍCULA
CIRROSIS **DIABETES** ALZHEIMER
COLESTEROL ALTO **PRESIÓN ARTERIAL** GASTRITIS
PROBLEMAS RENALES CÁNCER EPILEPSIA
LEUCEMIA ENFERMEDAD DE LA PIEL

*Las enfermedades son auto-reportadas y no implican un diagnóstico médico profesional.

**Según la Convención sobre los Derechos de las Personas con Discapacidad, el término incluye personas con discapacidad físicas, mentales, intelectuales o sensoriales a largo plazo.

2 ALOJAMIENTO Y ASENTAMIENTO

GESTIÓN DE SITIOS

Esta sección presenta el tipo de organización al que pertenecía la persona referente o encargada del sitio colectivo temporal. No todos los sitios incluidos en el reporte son sitios colectivos temporales oficiales autorizados por COPECO, sin embargo, se registran en sus listados para incluir a toda la población desplazada.



33% DE LOS SITIOS REPORTAN AL COEN
(Centro de Operaciones de Emergencia Nacional de COPECO)

1 DE CADA 3 REPORTAN CONTAR con facilidades para que las personas con discapacidad puedan ingresar y moverse dentro del albergue

PRINCIPALES NECESIDADES DE REFORZAMIENTO DE INFRAESTRUCTURA REPORTADAS EN EL SITIO

40% de los sitios presentan algún tipo de daño en la infraestructura del inmueble.

56%
TECHOS

28%
SISTEMAS ELÉCTRICOS

17%
DRENAJE

17%
PISOS

67%
OTROS

Otros incluye: paredes, puertas, ventanas, baños, entre otros.

33% DE LOS SITIOS permanecerán habilitados más de 4 semanas

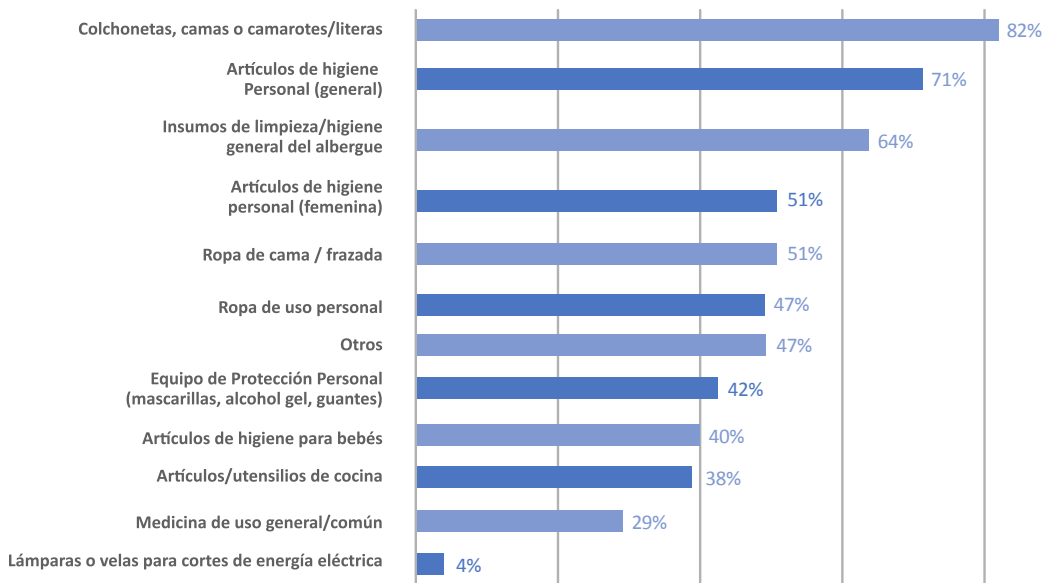
49% DE LOS SITIOS NO SABEN cuánto tiempo permanecerán habilitados.

402 FAMILIAS no pueden regresar a sus comunidades de origen por pérdida de su vivienda

3

ARTÍCULOS NO ALIMENTARIOS Y PROTECCIÓN

(SITIOS QUE REPORTAN NECESIDADES DE...)



ARTÍCULOS NO ALIMENTARIOS MÁS NECESITADOS

La información recopilada por la DTM muestra que las principales necesidades de artículos no alimentarios son: Colchonetas, camas o camarotes, artículos de higiene personal general y femenina, insumos de limpieza general del albergue e insumos de limpieza/higiene general del albergue

*Otros incluye: agua potable, bolsas para basura, escobas, rastrillos, mangueras, estufas, equipo de seguridad contra incendios, juguetes, pila portátil, estufa, duchas portátiles, ventiladores, muebles de cama, muebles para guardar ropa, leña, repelente, microondas, mosquiteros, recipientes para almacenar agua, insumos para lavar ropa, toallas húmedas, entre otros.

PROTECCIÓN

1 de cada **4** **SITIOS COLECTIVOS** ha reportado un incidente de seguridad en los últimos 7 días

9 de cada **10** **SITIOS COLECTIVOS** cuenta con un mecanismo de retroalimentación para que las personas albergadas expresen quejas o denuncias

1 de cada **4** **SITIOS COLECTIVOS** NO cuenta con iluminación adecuada en la mayoría de espacios comunes.

En **2** de los **45** **SITIOS COLECTIVOS** hay presencia de personas migrantes extranjeras en la población albergada

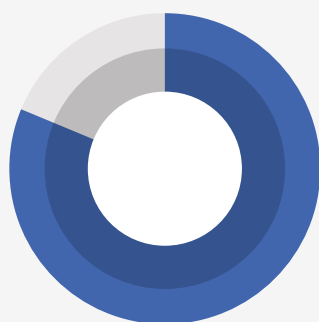
En **1** de los **45** **SITIOS COLECTIVOS** hay presencia de personas refugiadas o solicitantes de asilo

AGUA POTABLE Y PARA HIGIENE PERSONAL



DE LOS SITIOS CUENTA
CON AGUA POTABLE

51%



82%

DE LOS SITIOS CUENTA CON
AGUA PARA HIGIENE PERSONAL



SITIOS QUE NO CUENTAN CON AGUA

(NI POTABLE NI PARA HIGIENE PERSONAL)

No.	Nombre del sitio	Personas	Familias
1	Hacienda la Herradura	373	120
2	Instituto Gubernamental Cristo Rey	395	92
3	Iglesia Bodas del Cordero	99	27
4	Iglesia Shalom	42	17
5	Escuela Marlon Breve Reyes	48	9
6	Ministerio Dabar de Cristo	38	7
7	Casa particular Aldea Agua Prieta	23	6
Total		1,018	278

4

AGUA, SANEAMIENTO E HIGIENE

SITIOS COLECTIVOS TEMPORALES POR FUENTE DE AGUA



Otros incluye: agua en bolsa, pozo, vecino(a), río, tanque o cisterna, entre otros.

SANEAMIENTO E HIGIENE



64%

DE LOS SITIOS CUENTAN CON UN MECANISMO PARA RECOLECTAR LA BASURA PERIÓDICAMENTE



76%

DE LOS SITIOS CUENTAN CON UN SERVICIO SANITARIO CONECTADO AL ALCANTARILLADO



29%

DE LOS SITIOS CUENTAN CON DUCHAS O REGADERAS POR SEXO



36%

DE LOS SITIOS CUENTAN CON AL MENOS 1 DUCHA PARA CADA 100 PERSONAS



29%

DE LOS SITIOS CUENTAN CON SERVICIOS SANITARIOS SEPARADOS POR SEXO

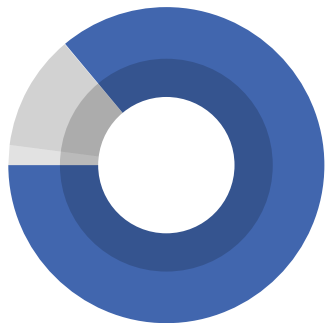


84%

DE LOS SITIOS CUENTAN CON AL MENOS 1 SERVICIO SANITARIO PARA CADA 50 PERSONAS

POBLACIÓN EN ALBERGUES SIN SEPARACIÓN POR SEXOS PARA BAÑOS Y DUCHAS/REGADERAS

3,376 PERSONAS
987 FAMILIAS

¿LAS PERSONAS ALBERGADAS TIENEN ACCESO
A PERSONAL DE SALUD PARA SER ATENDIDAS?13%
No tiene
acceso3%
NS/NR84%
Sí tienen
acceso68% PERSONAL DE SALUD
PRESENTE DE FORMA
OCASIONAL32% PERSONAL DE SALUD
PRESENTE DE FORMA
PERMANENTE

38% de los sitios cuenta con un botiquín básico de primeros auxilios

COVID-19

60%

DE LOS SITIOS NO CUENTA
CON ESPACIO SUFICIENTE PARA
MANTENER LAS NORMAS DE
DISTANCIAMIENTO FÍSICO
(AL MENOS 1.5 METROS)

40%

DE LOS SITIOS TIENEN O HAN
TENIDO CASOS SOSPECHOSOS
O CONFIRMADOS DE COVID-19

SEGURIDAD ALIMENTARIA

¿Cuántos tiempos de comida han recibido
las personas albergadas en las últimas 24 horas?

Ningún tiempo de comida	2%
Un tiempo de comida	5%
Dos tiempos de comida	13%
Tres o más tiempos de comida	76%
NS/NR	4%



¿Quién provee los alimentos?

Donaciones particulares	91%
Municipalidad	38%
Iglesias	23%
Empresa privada	44%
ONG	16%
Recursos propios	11%
Otros*	13%

Otros incluye: Gobierno central, Gobiernos extranjeros.

1,367 PERSONAS
EN 443 FAMILIASHAN RECIBIDO MENOS DE TRES
TIEMPOS DE COMIDA
EN LAS ÚLTIMAS 24 HORAS

84% de los sitios cuenta con capacidad para preparar alimentos en el albergue

6

ANEXO: LISTADO DE SITIOS

Esta sección muestra el listado de los 45 sitios colectivos temporales activos en Choloma, Cortés cubiertos durante la ronda 1 del DTM Tormenta. La tabla contiene información del correlativo, nombre, número de personas y familias albergadas en cada sitio.

ID	Nombre del sitio	Tipo de albergue	Personas	Familias
1	Bodega Patepluma	Oficial	94	30
2	Casa de Dios Puerta del Cielo	Solidario	25	9
3	Casa particular Aldea Agua Prieta	Solidario	23	6
4	Centro de Educación Básico Marcelino Pineda Lopez	Oficial	98	26
5	Centro de Educación Media no gubernamental Tecnológico Young Spirit	Solidario	57	18
6	Centro Educativo Básico Lempira	Oficial	229	67
7	Centro Escolar Básico Gabriel Pagan Lozano	Oficial	59	15
8	Centro Escolar Básico José Trinidad Cabañas	Oficial	212	63
9	Centro Escolar Básico La Fraternidad	Oficial	287	80
10	Centro Escolar Básico Las Lomas	Oficial	117	47
11	Centro Escolar Básico República de Japón	Oficial	69	17
12	Centro Social Edwin Argueta	Solidario	167	46
13	Escuela Abraham Bueso Pineda	Oficial	62	15
14	Escuela Alonso Villamil	Solidario	80	17
15	Escuela José Trinidad Reyes	Solidario	53	17
16	Escuela Marcia Carolina Gales	Oficial	55	9
17	Escuela Marlon Breve Reyes	Oficial	48	9
18	Escuela Mixta Presentación Centeno	Solidario	126	36
19	Escuela Oswaldo Lopez Arellano	Oficial	50	16
20	Escuela Patria	Oficial	46	7
21	Escuela Presentación Centeno	Oficial	88	26
22	Escuela Ramón Amaya Amador	Solidario	417	106
23	Escuela República de Costa Rica	Oficial	146	59
24	Escuela Venezuela	Oficial	278	95
25	Hacienda la Herradura	Solidario	373	120
26	Iglesia Bodas del Cordero	Solidario	99	27
27	Iglesia Católica Nuestra Señora Virgen de la Paz	Solidario	91	18
28	Iglesia Congregacional Pentecostés de Honduras	Oficial	92	22
29	Iglesia de Jesucristo de los Santos de los Últimos Días (Capilla Barrio	Solidario	81	17
30	Choloma)	Solidario	26	8
31	Iglesia Ebenezer	Solidario	58	21
32	Iglesia Oasis del Cielo	Solidario	ND	35
33	Iglesia Pentecostal Eben-Ezer	Solidario	164	48
34	Iglesia Piercho, Primera Iglesia Evangélica y Reformada	Solidario	ND	27
35	Iglesia Reformada número 2	Solidario	36	10



ANEXO: LISTADO DE SITIOS

ID	Nombre del sitio	Tipo de albergue	Personas	Familias
36	Iglesia Shalom	Solidario	42	17
37	Instituto Gubernamental Cristo Rey	Solidario	395	92
38	Instituto Juan Pablo II	Solidario	89	23
39	Instituto Manuel Pagan Lozano	Solidario	155	35
40	Jardin de Niños Cemento Bijao	Oficial	29	7
41	Jardín de Niños Federico Froebel	Oficial	33	13
42	Kinder Leopoldo Crivelli	Solidario	36	6
43	Ministerio Dabar de Cristo	Solidario	38	7
44	Ministerio International Hebreos	Oficial	115	33
45	Misión Cristiana Elim	Solidario	28	9

Organización Internacional para las Migraciones ©



USAID
DEL PUEBLO DE LOS ESTADOS
UNIDOS DE AMÉRICA



OIM
ONU MIGRACIÓN