



DTM
T O R M E N T A

HONDURAS 2020

Reporte Situacional
DE SITIOS COLECTIVOS TEMPORALES EN
SAN PEDRO SULA
CORTÉS

RONDA 1:
16 - 22 DE NOVIEMBRE 2020



USAID
DEL PUEBLO DE LOS ESTADOS
UNIDOS DE AMÉRICA



OIM
ONU MIGRACIÓN

Este reporte fue posible gracias al apoyo del pueblo de los Estados Unidos, a través de la Agencia de los Estados Unidos para el Desarrollo Internacional (USAID). El contenido de este reporte es responsabilidad de la Organización Internacional para las Migraciones (OIM) en el marco del proyecto Respuestas Integrales sobre Migración en Centroamérica y no necesariamente refleja el punto de vista de USAID o del gobierno de los Estados Unidos.

Editor:

Organización Internacional para las Migraciones

Unidad de Información - Misión para El Salvador, Guatemala y Honduras

Sitio web: <https://mic.iom.int>

© 2020 Organización Internacional para las Migraciones

Todos los derechos reservados.

CITA SUGERIDA: Organización Internacional para las Migraciones (2020). Reporte Situacional de Sitios Colectivos Temporales en San Pedro Sula, Cortés: DTM Tormenta Honduras Ronda 1. Disponible en:

http://mic.iom.int/webntmi/descargas/2020/DTMTormenta/HN/R1/DTM_HN_Tormenta_R1_ReporteSanPedroSula.pdf



Reporte Situacional
DE SITIOS COLECTIVOS TEMPORALES EN
SAN PEDRO SULA
CORTÉS

CONTENIDO

A. INTRODUCCIÓN, OBJETIVOS Y METODOLOGÍA // 5-7

1. INFORMACIÓN GENERAL // 8

2. ALOJAMIENTO Y ASENTAMIENTO // 9-11

3. ARTÍCULOS NO ALIMENTARIOS Y PROTECCIÓN // 12

4. AGUA, SANEAMIENTO E HIGIENE // 13-14

5. SALUD Y SEGURIDAD ALIMENTARIA // 15

6. ANEXO: LISTADO DE SITIOS // 16-18



INTRODUCCIÓN, OBJETIVOS Y METODOLOGÍA

Debido al ingreso del Huracán ETA, el día 02 de noviembre de 2020 el Comité de Alertas de la Secretaría en los Despachos de Gestión del Riesgo y Contingencias Nacionales (COPECO) declaró alerta roja en los departamentos de la zona norte¹, luego el 04 de noviembre se emitió la declaratoria de emergencia nacional². Dos semanas después, el 15 de noviembre, se determinó mantener vigente la alerta roja por tiempo indefinido por el ingreso del Huracán IOTA al territorio nacional³.

De acuerdo con el reporte de situación No. 04 elaborado por la Oficina de la Coordinadora Residente y la Oficina para la Coordinación de Asuntos Humanitarios (OCHA) del 20 de noviembre, se reportan más de 3 millones de personas viviendo en zonas impactadas por el fenómeno ETA. Adicionalmente, se encuentran 600,000 personas afectadas por el segundo fenómeno IOTA. Se contabilizan 91 personas fallecidas, 76,000 personas albergadas y 180,000 personas evacuadas.

Una de las zonas de mayor afectación fue el Valle de Sula donde se registraron diversas inundaciones y un nivel alto de saturación de los suelos. En la zona miles de personas se vieron obligadas a evacuar y algunas a desplazarse a sitios colectivos temporales.

La respuesta por parte de Gobierno, la sociedad civil, organismos de cooperación internacional, organismos no gubernamentales, entre otros, fue inmediata. Sin embargo, los retos son aún mayores debido al contexto generado por la pandemia del COVID-19, en particular cuando la población acude a los sitios colectivos temporales, en donde por la situación es difícil cumplir con las medidas de distanciamiento social.

Como parte de la respuesta humanitaria, la Organización Internacional para las Migraciones (OIM) con el apoyo de los socios de la Mesa de Albergues y en coordinación con COPECO y la Asociación de Municipios de Honduras (AMHON)⁴ realizaron una primera evaluación multisectorial conjunta en 109 sitios colectivos temporales reportados en el municipio de San Pedro Sula, Cortés del 16 al 22 de noviembre de 2020. En esta primera ronda, se estimó que habían más de 15,000 personas albergadas en 3,232 familias. Se identificó que el 37% de las familias albergadas en sitios colectivos (1,194 familias) no podían regresar a sus lugares de origen debido a pérdida de vivienda⁵.

“...el 37% de las familias albergadas en sitios colectivos (1,194 familias) no podían regresar a sus lugares de origen debido a pérdida de vivienda.”

1. <http://copeco.gob.hn/?q=alerta-roja-los-departamentos-de-cort%C3%A9s-y-yoro>

2. <http://www.copeco.gob.hn/?q=ante-posible-impacto-se-mantiene-alerta-roja-en-toda-honduras>

3. <http://copeco.gob.hn/?q=alerta-roja-a-nivel-nacional-04-11-2020>

4. <https://www.amhon.hn/post/listado-de-albergues-tormenta-tropical-eta>

5. https://mic.iom.int/webntmi/dtm_hn_tormenta_r1reportesindividuales sitios/



INTRODUCCIÓN, OBJETIVOS Y METODOLOGÍA

Objetivo general:

Proveer información multisectorial relevante y actualizada sobre las condiciones de los sitios colectivos temporales y la población albergada para apoyar la acción humanitaria de Gobierno y el Sistema de Naciones Unidas ante la emergencia ocasionada por las tormentas tropicales Iota y Eta.

Objetivos Específicos:

1. Generar información e indicadores basados en el manual ESFERA para identificar brechas en servicios humanitarios o necesidades clasificadas por sector (cluster) para fortalecer los mecanismos de coordinación.
2. Identificar necesidades prioritarias para la acción humanitaria a favor de la población desplazada en cada sitio colectivo.

La OIM, con el apoyo de los socios de la Mesa de Albergues y en coordinación con COPECO y la Asociación de Municipios de Honduras (AMHON), cubrió 109 sitios en San Pedro Sula, Cortés. En total, más de 12 enumeradores, supervisores, conductores y funcionarios fueron desplegados en el campo del 16 al 22 de noviembre de 2020 para cubrir los sitios colectivos temporales en la lista de COPECO y el Comité De Emergencia Municipal (CODEM) de San Pedro Sula. Se utilizó una modificación local del instrumento multisectorial de evaluación de sitios de la Matriz de Monitoreo de Desplazamiento (DTM) de OIM. Esta herramienta implica información a partir de entrevistas a los encargados de cada sitio colectivo, así como la observación presencial de las instalaciones para identificar las necesidades prioritarias conforme a los estándares mínimos establecidos en las normas humanitarias del Manual Esfera⁶.

FICHA TÉCNICA

Cobertura geográfica: 109 sitios colectivos temporales

Metodología: Evaluación multisectorial de sitios (DTM-MSLA) con base en entrevistas a informantes clave y visitas de campo.

Instrumento: Entrevista adaptada del cuestionario global DTM-MSLA⁷ para sitios colectivos temporales.

Número de entrevistas: 109 informantes clave.

Unidad de análisis: El sitio colectivo temporal (albergue)

Fuente de información primaria: Informantes clave a nivel comunitario (persona encargada de albergue u otra persona delegada) y visitas in situ.

Fuentes de información secundaria: listado de sitios inicial (Comisión Permanente de Contingencias Honduras COPECO); edificios públicos e iglesias (información pública de sitios web).






Período de referencia: 16 al 22 de noviembre de 2020





6. <https://spherestandards.org/es/manual-2018/>

7. La Evaluación Multisectorial de Localidades (MSLA, por sus siglas en inglés) es un subcomponente del Seguimiento a la Movilidad de la Matriz de Seguimiento de Movilidad Humana (DTM, por sus siglas en inglés). Incluye observación y entrevistas a informantes clave para generar información por sector, por ejemplo: población, nutrición, salud, protección, agua, etc. (<https://displacement.iom.int/>)



INTRODUCCIÓN, OBJETIVOS Y METODOLOGÍA

-  - Consentimiento informado
-  - Información general del sitio
-  - Alojamiento y asentamiento
-  - Artículos no alimentarios
-  - Protección

-  - Infraestructura
-  - Agua, saneamiento e higiene (WASH)
-  - Salud
-  - Seguridad Alimentaria

PROCESAMIENTO Y BASE DE DATOS

La base de datos de la evaluación multisectorial de sitios colectivos temporales contiene 112 variables y 109 registros. Está disponible en su versión completa para instituciones gubernamentales a través de la Organización Internacional para las Migraciones. Adicionalmente, se pone a disposición pública una base anonimizada, es decir, sin información de contactos de referentes ni de población albergada a través de OIM para fines estadísticos y de reportes.

SITIOS COLECTIVOS TEMPORALES Y EL COVID-19

El Manual Esfera a través de sus lineamientos específicos con relación a operaciones dentro del contexto del COVID-19⁸ hace énfasis en mantener el principio de la dignidad humana, así como de reforzar la participación comunitaria y no olvidar las otras necesidades humanitarias de la población. En este sentido, este reporte incluye en su sección referente a salud cuatro indicadores cualitativos básicos con base en las normas mínimas 1.1, 1.2 y 1.3 de sistemas de salud del manual esfera con el objetivo de brindar un panorama general de las necesidades principales para prevenir, referir y gestionar casos sospechosos de COVID-19:

- Equipo de protección personal se necesita para la población albergada.
- La población albergada tiene acceso a personal de salud para ser atendida.
- Existen casos sospechosos o confirmados de COVID-19 en el sitio.
- Sitios colectivos cuentan con un espacio suficiente para cumplir las normas de distanciamiento físico (1.5 metros).

Este reporte no está basado en un registro individual de personas y no debe usarse como una muestra estadísticamente significativa del total de la población albergada a nivel nacional. Tampoco busca ser la única fuente de evaluación a nivel intersectorial y provee solamente información básica para seguimiento de los demás actores.

8. <https://spherestandards.org/coronavirus/#Download>



INFORMACIÓN GENERAL

15,187
PERSONAS

en

3,232
FAMILIAS

169 COMUNIDADES DE ORIGEN

DESCRIPCIÓN DE LA POBLACIÓN ALBERGADA



548

Personas con condiciones
médicas crónicas o severas*



179

Mujeres embarazadas
(18+ años)



576

Madres lactantes
(18+ años)



198

Personas con
discapacidad**



35

Niñez no
acompañada***



14

Población
LGBTI+

ASMA PROBLEMAS DE LA PIEL
PROBLEMAS DE OÍDOS INSUFICIENCIA RENAL
ALZHEIMER **DIABETES** CÁNCER
ESQUIZOFRENIA HONGOS
HEPATITIS B
ALERGIA
NO VIDENTE
GASTRITIS DIALISIS **EPILEPSIA** ARTRITIS NEUMONÍA
GRIPE ENFERMEDADES EN EL PULMÓN ANEMIA
CONVULSIONES
TUMOR EN LA COLUMNA PROBLEMAS CARDÍACOS
PROBLEMAS DE CIRCULACIÓN

*Las enfermedades son auto-reportadas y no implican un diagnóstico médico profesional.

**Según la Convención sobre los Derechos de las Personas con Discapacidad, el término incluye personas con discapacidad físicas, mentales, intelectuales o sensoriales a largo plazo.

***La niñez que no está con sus padres incluye niños y niñas que están con otro(a) familiar, alguien conocido(a) o ninguna otra persona.

2 ALOJAMIENTO Y ASENTAMIENTO

GESTIÓN DE SITIOS

Esta sección presenta el tipo de organización al que pertenecía la persona referente o encargada del sitio colectivo temporal. No todos los sitios incluidos en el reporte son sitios colectivos temporales oficiales autorizados por COPECO, sin embargo, se registran en sus listados para incluir a toda la población desplazada.



49% DE LOS SITIOS REPORTAN AL COEN
(Centro de Operaciones de Emergencia Nacional de COPECO)

1 DE CADA 2 REPORTAN CONTAR con facilidades para que las personas con discapacidad **puedan ingresar y moverse dentro del albergue**

PRINCIPALES NECESIDADES DE REFORZAMIENTO DE INFRAESTRUCTURA REPORTADAS EN EL SITIO

43% de los sitios presentan algún tipo de daño en la infraestructura del inmueble.

74%
TECHOS

30%
SISTEMAS ELÉCTRICOS

13%
DRENAJE

11%
PISOS

23%
OTROS

Otros incluye: paredes, cerco perimetral, puertas, ventanas, baños, gradas, cisternas, entre otros.

30% DE LOS SITIOS permanecerán habilitados más de 4 semanas

39% DE LOS SITIOS NO SABEN cuánto tiempo permanecerán habilitados.

1,194 FAMILIAS no pueden regresar a sus comunidades de origen por **pérdida de su vivienda**

ANÁLISIS DE VULNERABILIDAD DE SITIOS COLECTIVOS TEMPORALES

El siguiente cuadro muestra sitios donde el informante clave estima que el sitio permanecerá habilitado más de 2 semanas y que tienen más de 50 personas albergadas. Se utiliza un índice de vulnerabilidad calculado con base en 4 criterios cualitativos de igual peso:

1. Se reportan necesidades de apoyo a infraestructura en el sitio (alojamiento)
2. El sitio no cuenta con agua potable para beber (agua, saneamiento e higiene WASH)
3. Las personas albergadas recibieron menos de 3 tiempos de comida en las últimas 24 horas (seguridad alimentaria)
4. Las personas albergadas no tienen acceso a personal de salud en el sitio (salud)

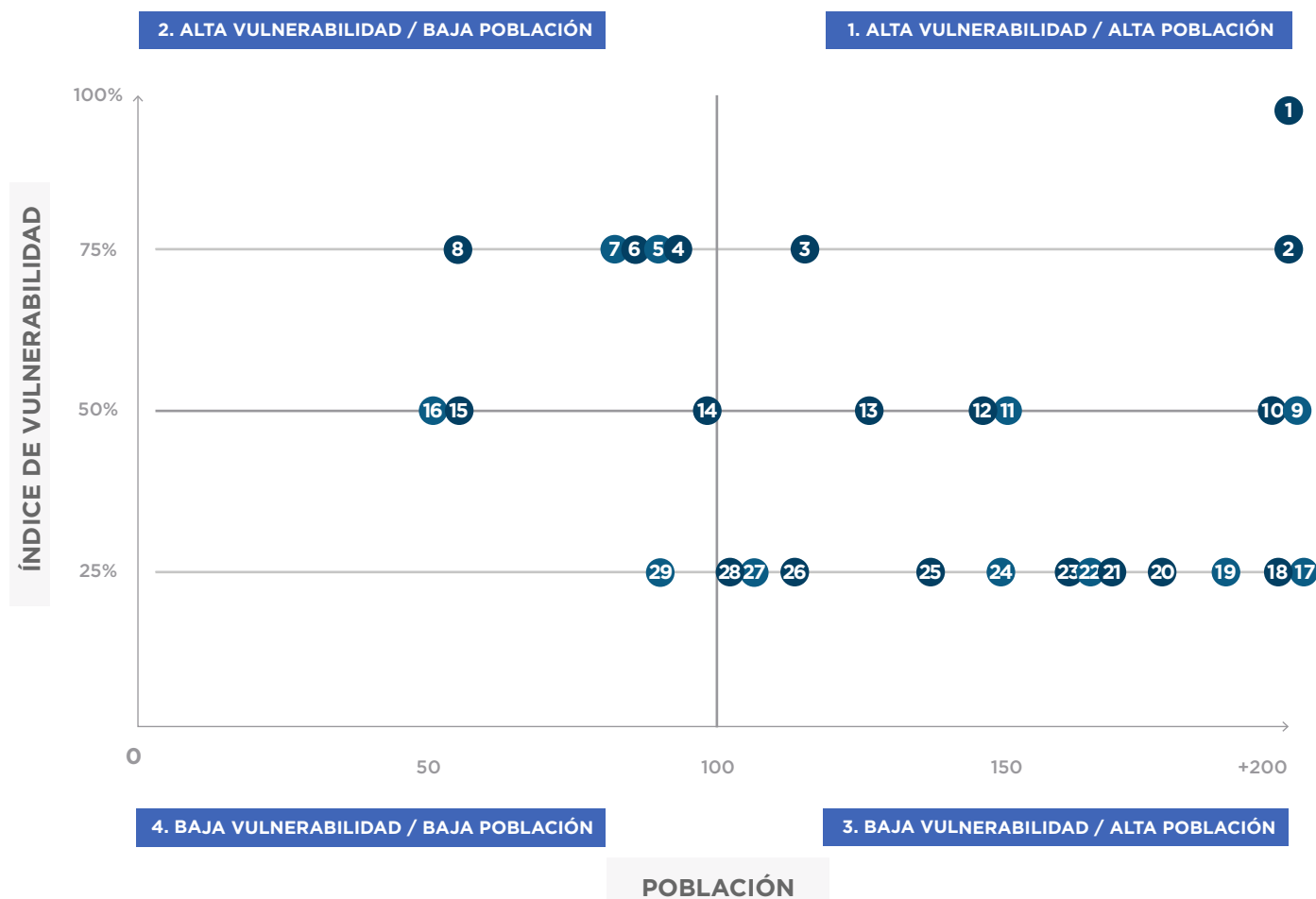
En esta sección se muestran únicamente los sitios que presentan al menos uno de los cuatro indicadores de vulnerabilidad descritos.

ID	Nombre del sitio	InVul	Personas	1. Alojamiento	2. WASH	3. Seguridad Alimentaria	4. Salud
1	Centro Comunal Mirtala Girón	100%	600	X	X	X	X
2	Escuela República de Cuba	75%	306	X	X	X	
3	Iglesia Filadelfia	75%	116	X	X	X	
4	Centro Educativo Rafael Leonardo Callejas	75%	92		X	X	X
5	Escuela José Trinidad Cabañas	75%	92	X	X	X	
6	Centro Educativo Básico Intercultura Ciudad Nueva	75%	90	X		X	X
7	Iglesia de Dios Ministerio Shekinah	75%	89	X	X		X
8	Centro Comunal Colonia San Antonio	75%	56	X		X	X
9	Escuela Alta Gracia Sánchez	50%	274	X		X	
10	Centro Educativo Básico Antonio Ramón Vallejo	50%	200	X		X	
11	Iglesia de Dios	50%	150			X	X
12	Centro Educativo Fideluna Cerros	50%	147		X	X	
13	Centro Comunal Lomas de Pepe Lobo	50%	127	X	X		
14	Inst. Rafael Heliodoro Valle	50%	98			X	X
15	Taller en la San Roberto de Sula	50%	54		X		X
16	Escuela Antonio Turcio	50%	52	X		X	
17	Enmanuel	25%	700	X			
18	Escuela Yanquel Rosenthal	25%	455	X			
19	BECAMO	25%	189			X	
20	Iglesia de Jesucristo de los Santos de los Últimos Días	25%	177	X			
21	Centro de Alcance	25%	165			X	
22	Entrada a INFOP	25%	165			X	
23	Centro Básico Ernesto Kelly	25%	164	X			
24	Centro Educativo Gracias a Dios	25%	150			X	
25	Centro Básico Escuela Pedro Nufio	25%	138	X			
26	Centro de Educación Básica Luis Landa	25%	113	X			
27	Centro Comunal Colonia Suyapa	25%	103	X			
28	Iglesia de Dios Peniel	25%	102	X			
29	Escuela 18 de noviembre	25%	90			X	

2

ALOJAMIENTO Y ASENTAMIENTO

Con base en la tabla del índice de vulnerabilidad (InVul) descrito en la página anterior, se construye el siguiente gráfico en donde el eje vertical representa medidas del InVul, el eje horizontal indica la población.



ACCESO A SERVICIOS

98%

DE LOS SITIOS CUENTAN
CON **COBERTURA DE
SEÑAL TELEFÓNICA**



En **2 de cada 3** sitios con señal telefónica, el servicio **ha tenido problemas intermitentes o se ha interrumpido por completo** (en los últimos 7 días)

93%

DE LOS SITIOS CUENTAN
CON **ACCESO AL SERVICIO
DE DISTRIBUCIÓN DE ENERGÍA
ELÉCTRICA**

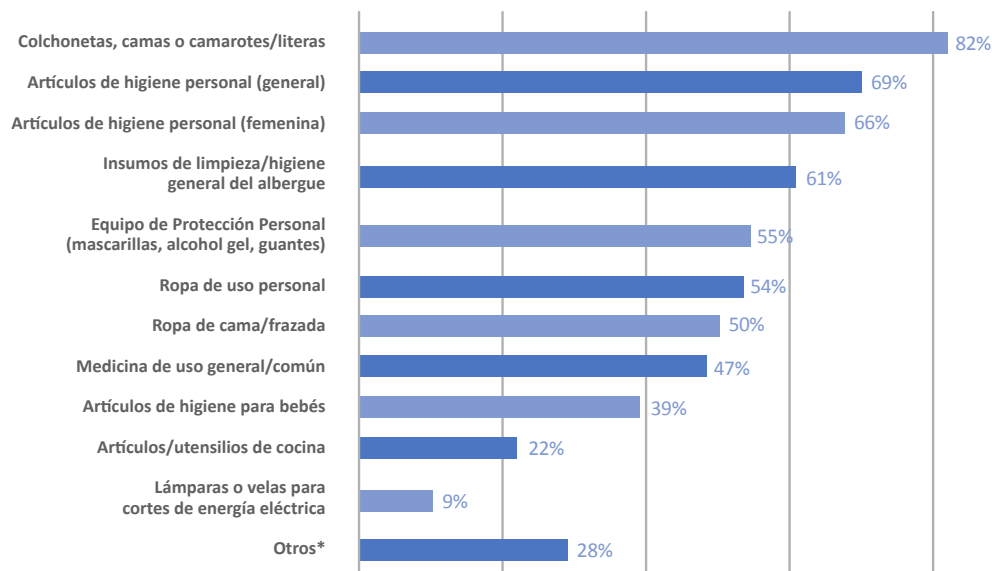


En **1 de cada 5** sitios con acceso a energía eléctrica, **se están dando fallas o interrupciones**



ARTÍCULOS NO ALIMENTARIOS Y PROTECCIÓN

(SITIOS QUE REPORTAN NECESIDADES DE...)



ARTÍCULOS NO ALIMENTARIOS MÁS NECESITADOS

La información recopilada por la DTM muestra que las principales necesidades de artículos no alimentarios son: Colchonetas, camas o camarotes, artículos de higiene personal general y femenina, insumos de limpieza general del albergue y equipo de protección personal (mascarillas, alcohol gel, guantes).

*Otros incluye: pañales, agua potable y para higiene personal, barriles para agua, juguetes o implementos lúdicos, sillas, mesas, repelente, mosquiteros, pabeñones, baños móviles, bolsa de basura, toldos, kit de primeros auxilios, rastrillos, microondas, etc.

PROTECCIÓN

25% DE LOS SITIOS COLECTIVOS

ha reportado un incidente de seguridad en los últimos 7 días

71% DE LOS SITIOS COLECTIVOS

cuenta con un mecanismo de retroalimentación para que las personas albergadas expresen quejas o denuncias

1 de 5

DE LOS SITIOS COLECTIVOS

NO cuenta con iluminación adecuada en la mayoría de espacios comunes.

En **6 de 109**

DE LOS SITIOS COLECTIVOS

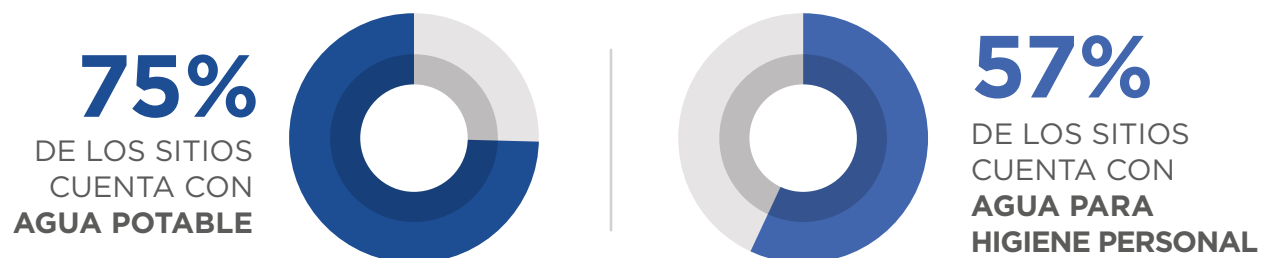
hay presencia de personas migrantes extranjeras en la población albergada

En **3 de 109**

DE LOS SITIOS COLECTIVOS

hay presencia de personas refugiadas o solicitantes de asilo

AGUA POTABLE Y PARA HIGIENE PERSONAL

SITIOS QUE NO CUENTAN CON AGUA
(NI POTABLE NI PARA HIGIENE PERSONAL)

No.	Nombre del sitio	Personas	Familias
1	Centro comunal Mirtala Girón	600	120
2	Centro Comunal Ramón Rosa Alvarenga	197	-
3	Centro Educativo Básico Juan Lindo	194	62
4	Escuela Edilberto Mártir	193	24
5	Miguel Ángel Caballero, Iglesia de Dios caballero, Iglesia Luz y vida	190	38
6	Centro Comunal Lomas de Pepe Lobo	127	47
7	Iglesia Filadelfia	116	26
8	Centro Educativo Rafael Leonardo Callejas	92	24
9	Escuela José Trinidad Cabañas	92	28
10	Iglesia de Dios Ministerio Shekinnah	89	20
11	Iglesia Católica San José	70	27
12	Escuela Rubén Antúnez Castillo Colonia San Jorge	43	6
13	Iglesia Evangélica Pentecostés de Amor	29	-
14	Centro Educativo Modesto Rodas Alvarado	16	3
15	Centro Cumunal Colonia Gracias a Dios	9	1
Total		2,057	426

4

AGUA, SANEAMIENTO E HIGIENE

SITIOS COLECTIVOS TEMPORALES POR FUENTE DE AGUA



Otros incluye: aguas lluvias, pozo, vecino (a), quebrada, tanque o cisterna, entre otros.

SANEAMIENTO E HIGIENE



95%

DE LOS SITIOS CUENTAN CON UN MECANISMO PARA RECOLECTAR LA BASURA PERIÓDICAMENTE



83%

DE LOS SITIOS CUENTAN CON UN SERVICIO SANITARIO CONECTADO AL ALCANTARILLADO



36%

DE LOS SITIOS CUENTAN CON DUCHAS O REGADERAS POR SEXO



28%

DE LOS SITIOS CUENTAN CON AL MENOS 1 DUCHA PARA CADA 100 PERSONAS



71%

DE LOS SITIOS CUENTAN CON SERVICIOS SANITARIOS SEPARADOS POR SEXO

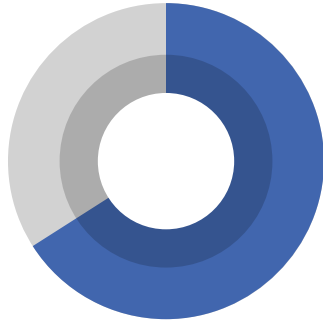


84%

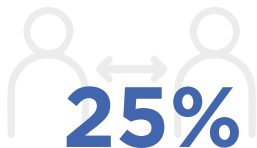
DE LOS SITIOS CUENTAN CON AL MENOS 1 SERVICIO SANITARIO PARA CADA 50 PERSONAS

POBLACIÓN EN ALBERGUES SIN SEPARACIÓN POR SEXOS PARA BAÑOS Y DUCHAS/REGADERAS

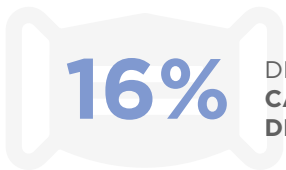
3,051 PERSONAS
824 FAMILIAS

¿LAS PERSONAS ALBERGADAS TIENEN ACCESO
A PERSONAL DE SALUD PARA SER ATENDIDAS?34%
No tiene
acceso66%
Sí tienen
acceso78% PERSONAL DE SALUD
PRESENTE DE FORMA
OCASIONAL22% PERSONAL DE SALUD
PRESENTE DE FORMA
PERMANENTE

31% de los sitios cuenta con un botiquín básico de primeros auxilios



25%

DE LOS SITIOS **NO CUENTA CON
ESPACIO SUFICIENTE PARA MANTENER
LAS NORMAS DE DISTANCIAMIENTO FÍSICO**
(AL MENOS 1.5 METROS)

16%

DE LOS SITIOS **TIENEN O HAN TENIDO
CASOS SOSPECHOSOS O CONFIRMADOS
DE COVID-19**

COVID-19

En los sitios donde no hay espacio suficiente para distanciamiento físico, hay una mayor proporción de casos confirmados o sospechosos de COVID-19. 23% de los sitios con espacio insuficiente para mantener distanciamiento han tenido casos sospechosos o confirmados de COVID-19, en contraste con el 13% de los sitios donde hay espacio suficiente para mantener distanciamiento físico.

SEGURIDAD ALIMENTARIA

¿Cuántos tiempos de comida han recibido
las personas albergadas en las últimas 24 horas?

Ningún tiempo de comida	3%
Un tiempo de comida	5%
Dos tiempos de comida	30%
Tres o más tiempos de comida	60%
NS/NR	1%



¿Quién provee los alimentos?

Donaciones particulares	65%
Municipalidad	57%
Iglesias	23%
Empresa privada	18%
ONG	9%
Recursos propios	7%
Otros*	3%

Otros incluye: Gobierno central, Sindicato, No Sabe

84% de los sitios cuenta con capacidad para preparar alimentos en el albergue

6

ANEXO: LISTADO DE SITIOS

Esta sección muestra el listado de los 109 sitios colectivos temporales activos en San Pedro Sula, Cortés cubiertos durante la ronda 1 del DTM Tormenta. La tabla contiene información del correlativo, nombre, número de personas y familias albergadas en cada sitio.

ID	Nombre del sitio	Tipo de albergue	Personas	Familias
1	AGAS (Asociación de Ganaderos y Agricultores Sula)	Oficial	357	58
2	Albergue "El Taller"	Solidario	69	5
3	Albergue particular contiguo a Cooperativa Taulabe	Solidario	39	11
4	Albergue particular en bodegas de diler	Solidario	35	10
5	Antiguas Instalaciones de Chumbagua 33 calle	Oficial	415	115
6	BECAMO	Solidario	189	35
7	Casa Albergue Colonia "Santa Marta"	Solidario	31	10
8	Casa Particular #26	Solidario	23	4
9	Casa particular anexo Centro Educativo "Ramón Rosa Alvarenga"	Solidario	9	2
10	CDI viñedos Col. Alameda	Oficial	50	10
11	CEB 29 de Noviembre	Oficial	18	5
12	CEB "José Ramón Aguilar"	Solidario	254	71
13	Centor Escolar Básico "José Antonio Velásquez"	Oficial	208	65
14	Centro Básico "Alanis Lagos"	Oficial	450	98
15	Centro Básico Escuela "Pedro Nufio"	Oficial	138	52
16	Centro Básico "Ing. José Hernán Ayala"	Oficial	228	47
17	Centro Comunal Colonia 24 de abril No 1	Solidario	12	2
18	Centro Comunal Colonia San Antonio	Oficial	56	16
19	Centro Comunal Colonia Suyapa	Oficial	103	35
20	Centro Comunal Lomas de Pepe Lobo	Oficial	127	47
21	Centro Comunal Mirtala Girón	Solidario	600	120
22	Centro Comunal Ramón Rosa Alvarenga	Oficial	197	ND
23	Centro Comunal "San José del Boquerón"	Solidario	17	3
24	Centro Cumunal Colonia "Gracias a Dios"	Oficial	9	1
25	Centro de Alcance	Solidario	165	42
26	Centro de Educación Básica "Luis Landa"	Oficial	113	41
27	Centro de Educación Básica "Petronila Barrios de Cabaña"	Oficial	70	21
28	Centro de educacion Basica "Primero de febrero"	Oficial	208	48
29	Centro de educacion Báasica "República de Colombia"	Oficial	87	18
30	Centro Educativo Básico "Antonio Ramón Vallejo"	Oficial	200	47
31	Centro Educativo Básico Intercultura Ciudad Nueva	Solidario	90	24
32	Centro Educativo Básico José Cecilio del Valle	Oficial	47	9
33	Centro Educativo Básico Juan Lindo	Oficial	194	62
34	Centro Educativo Básico Oscar R. Tabla	Solidario	14	3
35	Centro Educativo Dionisio de Herrera	Oficial	158	43

6

ANEXO:
LISTADO DE SITIOS

ID	Nombre del sitio	Tipo de albergue	Personas	Familias
36	Centro Educativo “Fideluna Cerros”	Oficial	147	40
37	Centro Educativo Gracias Dios	Oficial	150	45
38	Centro Educativo Modesto Rodas Alvarado	Oficial	16	3
39	Centro Educativo Rafael Leonardo Callejas	Oficial	92	24
40	Centro Educativo Republica de Honduras	Oficial	309	57
41	Centro Escolar Básico La Gran Familia	Oficial	38	8
42	Centro Escolar Básico República de Honduras	Oficial	112	31
43	Centro Técnico Hondureño Aleman	Solidario	50	13
44	CentroBásico Ernetso Kelly	Oficial	164	30
45	Comunidad Cristiana Internacional	Solidario	17	5
46	Contiguo a la Escuela Ramón Rosa	Solidario	12	3
47	Enmanuel	Oficial	700	225
48	Entrada a INFOP	Solidario	165	58
49	Esc. Angelica Garay	Solidario	114	25
50	Escuela 18 noviembre	Oficial	90	20
51	Escuela Alta Gracia Sanchez	Oficial	274	80
52	Escuela Antonio Turcio	Solidario	52	16
53	Escuela Dionisio de Herrera	Oficial	183	44
54	Escuela Dr. Presentación Centeno	Oficial	282	24
55	Escuela Edilberto Mártir	Solidario	193	24
56	Escuela Froylan Turcios	Oficial	131	31
57	Escuela Hogar San José	Oficial	101	29
58	Escuela José Castro Lopez	Oficial	240	60
59	Escuela José Trinidad Cabañas	Oficial	92	28
60	Escuela Lila Luz de Maradiaga	Oficial	54	8
61	Escuela María Mazarelo	Solidario	87	20
62	Escuela Perfecto H. Bobadilla	Oficial	1,000	80
63	Escuela Real de Suecia	Oficial	41	6
64	Escuela República de Cuba	Oficial	306	56
65	Escuela Rubén Antúnez Castillo Colonia San Jorge	Solidario	43	6
66	Escuela Yanquel Rosenthal	Oficial	455	124
67	Estadio “Juan Orlando Hernández”	Oficial	118	23
68	Expocentro	Solidario	300	ND
69	Honduras corea	Oficial	125	22
70	IDEC	Solidario	77	19
71	Iglesia Bautista Refugio de Amor	Solidario	40	11
72	Iglesia Bodas del Cordero	Oficial	40	6
73	Iglesia Católica San José	Solidario	70	27
74	Iglesia Católica Santa Ana	Solidario	42	10
75	Iglesia de Cristo	Solidario	53	18

ID	Nombre del sitio	Tipo de albergue	Personas	Familias
76	Iglesia de Dios	Solidario	40	17
77	Iglesia de Dios	Solidario	150	ND
78	Iglesia de Dios de la Profesia 2	Solidario	28	6
79	Iglesia de Dios Ministerio Shekinnah	Oficial	89	20
80	Iglesia de Dios Peniel	Oficial	102	31
81	Iglesia de Dios Torre Fuerte	Solidario	16	3
82	Iglesia de Jesucristo de los Santos de los últimos días, estaca del Carmen	Solidario	88	15
83	Iglesia de Jesucristo de los santos de los últimos días	Solidario	177	48
84	Iglesia Evangélica Pentecostés de Amor	Solidario	29	ND
85	Iglesia Filadelfia	Solidario	116	26
86	Iglesia Ministerios Mana	Solidario	6	1
87	Iglesia Peña de Oreb de las Asambleas de Dios	Solidario	42	7
88	Instituto Rafael Heliodoro Valle	Solidario	98	20
89	Instituto Educacional Adventista	Oficial	98	26
90	Instituto José Trinidad Reyes	Solidario	415	95
91	Instituto María Auxiliadora	Solidario	120	14
92	Instituto Oficial Polivalente Las Brisas	Oficial	137	35
93	Instituto Oficial "Primero de Mayo"	Oficial	210	54
94	INTAE	Solidario	120	28
95	Kinder de la virgen de la peña	Solidario	7	1
96	Kinder "Roberto"	Oficial	42	8
97	Luis García Bustamante	Solidario	602	60
98	Miguel Ángel Caballero, Iglesia de Dios caballero, Iglesia Luz y vida	Oficial	190	38
99	Ministerio Apostólico y Profético Apocalipsis 1-8	Solidario	9	1
100	Ministerio Manatíal de Bendición	Solidario	44	7
101	Parque Majoncho Sosa	Solidario	58	14
102	Piña Loca	Solidario	11	3
103	Plaza Isabella	Solidario	44	15
104	Ramón Amaya Amador	Oficial	55	11
105	Sede del Sindicato de empleados y trabajadores de SPS	Solidario	59	12
106	Sindicato de la ENEE	Solidario	83	20
107	Taller en la San Roberto de Sula	Solidario	54	10
108	Templo Shalom	Solidario	43	7
109	Universidad Católica de Honduras - Campus San Pedro y San Pablo	Oficial	250	40
		Total	1,5187	3,232

Organización Internacional para las Migraciones ©



USAID
DEL PUEBLO DE LOS ESTADOS
UNIDOS DE AMÉRICA



OIM
ONU MIGRACIÓN