



DTM
T O R M E N T A

HONDURAS 2020

Reporte Situacional
DE SITIOS COLECTIVOS TEMPORALES EN
VILLANUEVA
CORTÉS

RONDA 1:
24 - 26 DE NOVIEMBRE 2020



USAID
DEL PUEBLO DE LOS ESTADOS
UNIDOS DE AMÉRICA



OIM
ONU MIGRACIÓN

Este reporte fue posible gracias al apoyo del pueblo de los Estados Unidos, a través de la Agencia de los Estados Unidos para el Desarrollo Internacional (USAID). El contenido de este reporte es responsabilidad de la Organización Internacional para las Migraciones (OIM) en el marco del proyecto Respuestas Integrales sobre Migración en Centroamérica y no necesariamente refleja el punto de vista de USAID o del gobierno de los Estados Unidos."

Editor:

Organización Internacional para las Migraciones

Unidad de Información - Misión para El Salvador, Guatemala y Honduras

Sitio web: <https://mic.iom.int>

© 2020 Organización Internacional para las Migraciones

Todos los derechos reservados.

CITA SUGERIDA: Organización Internacional para las Migraciones (2020). Reporte Situacional de Sitios Colectivos Temporales en Villanueva, Cortés: DTM Tormenta Honduras Ronda 1. Disponible en: http://mic.iom.int/webntmi/descargas/2020/DTMTormenta/HN/R1/DTM_HN_Tormenta_R1_ReporteVillanueva.pdf



Reporte Situacional

DE SITIOS COLECTIVOS TEMPORALES EN

VILLANUEVA

CORTÉS

RONDA 1:
24 - 26 DE NOVIEMBRE 2020

CONTENIDO

A. INTRODUCCIÓN, OBJETIVOS Y METODOLOGÍA // 5-7

1. INFORMACIÓN GENERAL // 8

2. ALOJAMIENTO Y ASENTAMIENTO // 9

3. ARTÍCULOS NO ALIMENTARIOS Y PROTECCIÓN // 10

4. AGUA, SANEAMIENTO E HIGIENE // 11-12

5. SALUD Y SEGURIDAD ALIMENTARIA // 13

6. ANEXO: LISTADO DE SITIOS // 14



INTRODUCCIÓN, OBJETIVOS Y METODOLOGÍA

Debido al ingreso del Huracán ETA, el día 02 de noviembre de 2020 el Comité de Alertas de la Secretaría en los Despachos de Gestión del Riesgo y Contingencias Nacionales (COPECO) declaró alerta roja en los departamentos de la zona norte¹, luego el 04 de noviembre se emitió la declaratoria de emergencia nacional². Dos semanas después, el 15 de noviembre, se determinó mantener vigente la alerta roja por tiempo indefinido por el ingreso del Huracán IOTA al territorio nacional³.

De acuerdo con el reporte de situación No. 04 elaborado por la Oficina de la Coordinadora Residente y la Oficina para la Coordinación de Asuntos Humanitarios (OCHA) del 20 de noviembre, se reportan más de 3 millones de personas viviendo en zonas impactadas por el fenómeno ETA. Adicionalmente, se encuentran 600,000 personas afectadas por el segundo fenómeno IOTA. Se contabilizan 91 personas fallecidas, 76,000 personas albergadas y 180,000 personas evacuadas.

Una de las zonas de mayor afectación fue el Valle de Sula donde se registraron diversas inundaciones y un nivel alto de saturación de los suelos. En la zona miles de personas se vieron obligadas a evacuar y algunas a desplazarse a sitios colectivos temporales.

La respuesta por parte de Gobierno, la sociedad civil, organismos de cooperación internacional, organismos no gubernamentales, entre otros, fue inmediata. Sin embargo, los retos son aún mayores debido al contexto generado por la pandemia del COVID-19, en particular cuando la población acude a los sitios colectivos temporales, en donde por la situación es difícil cumplir con las medidas de distanciamiento social.

Como parte de la respuesta humanitaria, la Organización Internacional para las Migraciones (OIM) con el apoyo de los socios de la Mesa de Albergues y en coordinación con COPECO y la Asociación de Municipios de Honduras (AMHON)⁴ realizaron una primera evaluación multisectorial conjunta en 27 sitios colectivos temporales reportados en el municipio de Villanueva, Cortés del 24 al 26 de noviembre de 2020. En esta primera ronda, se estimó que habían más de 1,640 personas albergadas en 493 familias. Se identificó que el 60% de las familias albergadas en sitios colectivos (298 familias) no podían regresar a sus lugares de origen debido a pérdida de vivienda⁵.



“...el 60% de las familias albergadas en sitios colectivos (298 familias) no podían regresar a sus lugares de origen debido a pérdida de vivienda.”

1. <http://copeco.gob.hn/?q=alerta-roja-los-departamentos-de-cort%C3%A9s-y-yoro>

2. <http://www.copeco.gob.hn/?q=ante-posible-impacto-se-mantiene-alerta-roja-en-toda-honduras>

3. <http://copeco.gob.hn/?q=alerta-roja-a-nivel-nacional-04-11-2020>

4. <https://www.amhon.hn/post/listado-de-albergues-tormenta-tropical-eta>

5. https://mic.iom.int/webntmi/dtm_hn_tormenta_r1reportesindividualessitios/



INTRODUCCIÓN, OBJETIVOS Y METODOLOGÍA

Objetivo general:

Proveer información multisectorial relevante y actualizada sobre las condiciones de los sitios colectivos temporales y la población albergada para apoyar la acción humanitaria de Gobierno y el Sistema de Naciones Unidas ante la emergencia ocasionada por las tormentas tropicales Iota y Eta.

Objetivos Específicos:

1. Generar información e indicadores basados en el manual ESFERA para identificar brechas en servicios humanitarios o necesidades clasificadas por sector (cluster) para fortalecer los mecanismos de coordinación.
2. Identificar necesidades prioritarias para la acción humanitaria a favor de la población desplazada en cada sitio colectivo.

La OIM, con el apoyo de los socios de la Mesa de Albergues y en coordinación con COPECO y la Asociación de Municipios de Honduras (AMHON), cubrió 27 sitios en Villanueva, Cortés. En total, más de 12 enumeradores, supervisores, conductores y funcionarios fueron desplegados del 24 al 26 de noviembre de 2020 para cubrir los sitios colectivos temporales en la lista de COPECO y el Comité De Emergencia Municipal (CODEM) de Villanueva. Se utilizó una modificación local del instrumento multisectorial de evaluación de sitios de la Matriz de Monitoreo de Desplazamiento (DTM) de OIM. Esta herramienta implica información a partir de entrevistas a los encargados de cada sitio colectivo, así como la observación presencial de las instalaciones para identificar las necesidades prioritarias conforme a los estándares mínimos establecidos en las normas humanitarias del Manual Esfera⁶.

FICHA TÉCNICA

Cobertura geográfica: 27 sitios colectivos temporales.

Metodología: Evaluación multisectorial de sitios (DTM-MSLA) con base en entrevistas a informantes clave y visitas de campo.

Instrumento: Entrevista adaptada del cuestionario global DTM-MSLA⁷ para sitios colectivos temporales.

Número de entrevistas: 27 informantes clave.

Unidad de análisis: El sitio colectivo temporal (albergue).

Fuente de información primaria: Informantes clave a nivel comunitario (persona encargada de albergue u otra persona delegada) y visitas in situ.

Fuentes de información secundaria: Listado de sitios inicial (Comisión Permanente de Contingencias Honduras COPECO); edificios públicos e iglesias (información pública de sitios web).






Período de referencia: 24 al 26 de noviembre de 2020





6. <https://spherestandards.org/es/manual-2018/>

7. La Evaluación Multisectorial de Localidades (MSLA, por sus siglas en inglés) es un subcomponente del Seguimiento a la Movilidad de la Matriz de Seguimiento de Movilidad Humana (DTM, por sus siglas en inglés). Incluye observación y entrevistas a informantes clave para generar información por sector, por ejemplo: población, nutrición, salud, protección, agua, etc. (<https://displacement.iom.int/>)



INTRODUCCIÓN, OBJETIVOS Y METODOLOGÍA

-  - Consentimiento informado
-  - Información general del sitio
-  - Alojamiento y asentamiento
-  - Artículos no alimentarios
-  - Protección

-  - Infraestructura
-  - Agua, saneamiento e higiene (WASH)
-  - Salud
-  - Seguridad Alimentaria

PROCESAMIENTO Y BASE DE DATOS

La base de datos de la evaluación multisectorial de sitios colectivos temporales contiene 112 variables y 27 registros. Está disponible en su versión completa para instituciones gubernamentales a través de la Organización Internacional para las Migraciones. Adicionalmente, se pone a disposición pública una base anonimizada, es decir, sin información de contactos de referentes ni de población albergada a través de OIM para fines estadísticos y de reportes.

SITIOS COLECTIVOS TEMPORALES Y EL COVID-19

El Manual Esfera a través de sus lineamientos específicos con relación a operaciones dentro del contexto del COVID-19⁸ hace énfasis en mantener el principio de la dignidad humana, así como de reforzar la participación comunitaria y no olvidar las otras necesidades humanitarias de la población.

En este sentido, este reporte incluye en su sección referente a salud cuatro indicadores cualitativos básicos con base en las normas mínimas 1.1, 1.2 y 1.3 de sistemas de salud del manual esfera con el objetivo de brindar un panorama general de las necesidades principales para prevenir, referir y gestionar casos sospechosos de COVID-19:

- Equipo de protección personal se necesita para la población albergada.
- La población albergada tiene acceso a personal de salud para ser atendida.
- Existen casos sospechosos o confirmados de COVID-19 en el sitio.
- Sitios colectivos cuentan con un espacio suficiente para cumplir las normas de distanciamiento físico (1.5 metros).

Este reporte no está basado en un registro individual de personas y no debe usarse como una muestra estadísticamente significativa del total de la población albergada a nivel nacional. Tampoco busca ser la única fuente de evaluación a nivel intersectorial y provee solamente información básica para seguimiento de los demás actores.

8. <https://spherestandards.org/coronavirus/#Download>



INFORMACIÓN GENERAL

1,648
PERSONAS

en

493
FAMILIAS

27 SITIOS COLECTIVOS - 32 COMUNIDADES DE ORIGEN

DESCRIPCIÓN DE LA POBLACIÓN ALBERGADA



68

Personas con condiciones
médicas crónicas o severas*



18

Mujeres
embarazadas



56

Madres
lactantes



11

Personas con
discapacidad**

SÍNDROME DOWN ÁCIDO ÚRICO
HONGOS **DIABETES** TIROIDES
PRESIÓN ARTERIAL
PROBLEMAS RENALES **ASMA** SINUSITIS
PROBLEMAS CARDÍACOS

*Las enfermedades son auto-reportadas y no implican un diagnóstico médico profesional.

**Según la Convención sobre los Derechos de las Personas con Discapacidad, el término incluye personas con discapacidad físicas, mentales, intelectuales o sensoriales a largo plazo.

2 ALOJAMIENTO Y ASENTAMIENTO

GESTIÓN DE SITIOS

Esta sección presenta el tipo de organización al que pertenecía la persona referente o encargada del sitio colectivo temporal. No todos los sitios incluidos en el reporte son sitios colectivos temporales oficiales autorizados por COPECO, sin embargo, se registran en sus listados para incluir a toda la población desplazada.



74% DE LOS SITIOS REPORTAN AL COEN
(Centro de Operaciones de Emergencia Nacional de COPECO)

1 DE CADA 3 REPORTAN CONTAR con facilidades para que las personas con discapacidad **puedan ingresar y movilizarse dentro del albergue**

PRINCIPALES NECESIDADES DE REFORZAMIENTO DE INFRAESTRUCTURA REPORTADAS EN EL SITIO

41% de los sitios presentan algún tipo de daño en la infraestructura del inmueble.

55%
TECHOS

9%
SISTEMAS ELÉCTRICOS

18%
DRENAJE

27%
OTROS

Otros incluye: paredes, muros, goteras.

44% DE LOS SITIOS permanecerán habilitados más de 4 semanas

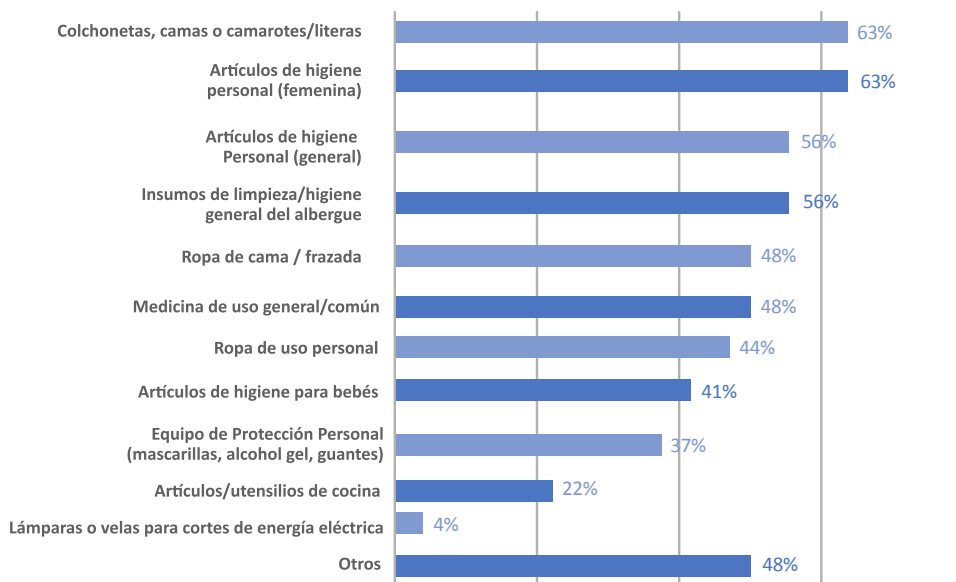
33% DE LOS SITIOS NO SABEN cuánto tiempo permanecerán habilitados.

298 FAMILIAS no pueden regresar a sus comunidades de origen por **pérdida de su vivienda**

3

ARTÍCULOS NO ALIMENTARIOS Y PROTECCIÓN

(SITIOS QUE REPORTAN NECESIDADES DE...)



*Otros incluye: baños portátiles, botas de hule, contenedores para agua, estufas, biberones, repelentes, entre otros.

ARTÍCULOS NO ALIMENTARIOS MÁS NECESITADOS

La información recopilada por la DTM muestra que las principales necesidades de artículos no alimentarios son: Colchonetas, camas o camarotes, artículos de higiene personal general y femenina, insumos de limpieza general del albergue e insumos de limpieza/higiene general del albergue

PROTECCIÓN

1 de cada **3** **SITIOS COLECTIVOS** ha reportado un incidente de seguridad en los últimos 7 días

1 de cada **2** **SITIOS COLECTIVOS** cuenta con un mecanismo de retroalimentación para que las personas albergadas expresen quejas o denuncias

1 de cada **4** **SITIOS COLECTIVOS** NO cuenta con iluminación adecuada en la mayoría de espacios comunes

En **3** de los **27** **SITIOS COLECTIVOS** hay presencia de personas migrantes extranjeras en la población albergada

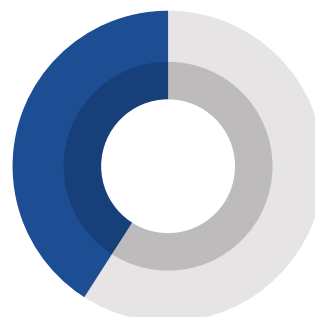
En **1** de los **27** **SITIOS COLECTIVOS** hay presencia de personas refugiadas o solicitantes de asilo

AGUA POTABLE Y PARA HIGIENE PERSONAL



DE LOS SITIOS CUENTA
CON AGUA POTABLE

41%



59% DE LOS SITIOS CUENTA CON
AGUA PARA HIGIENE PERSONAL



SITIOS QUE NO CUENTAN CON AGUA

(NI POTABLE NI PARA HIGIENE PERSONAL)

No.	Nombre del sitio	Personas	Familias
1	Centro Escolar Básico “Francisco Morazán”	311	108
2	Escuela “Manuel Bonilla”	161	41
3	Los Chiquitos	119	34
4	Escuela “John Cook”	85	13
5	Centro Comunal “Aldea El Milagro”	33	10
6	Campo de fútbol	17	5
Total		726	211

4

AGUA, SANEAMIENTO E HIGIENE

SITIOS COLECTIVOS TEMPORALES POR FUENTE DE AGUA



Otros incluye: aguas lluvias, pozo, vecino(a), agua en bolsa, entre otros.

SANEAMIENTO E HIGIENE



95%

DE LOS SITIOS CUENTAN CON UN MECANISMO PARA RECOLECTAR LA BASURA PERIÓDICAMENTE



83%

DE LOS SITIOS CUENTAN CON UN SERVICIO SANITARIO CONECTADO AL ALCANTARILLADO



36%

DE LOS SITIOS CUENTAN CON DUCHAS O REGADERAS POR SEXO



22%

DE LOS SITIOS CUENTAN CON AL MENOS 1 DUCHA PARA CADA 100 PERSONAS



71%

DE LOS SITIOS CUENTAN CON SERVICIOS SANITARIOS SEPARADOS POR SEXO




70%

DE LOS SITIOS CUENTAN CON AL MENOS 1 SERVICIO SANITARIO PARA CADA 50 PERSONAS

POBLACIÓN EN ALBERGUES SIN SEPARACIÓN POR SEXOS PARA BAÑOS Y DUCHAS/REGADERAS

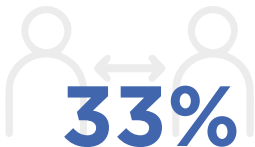
645 PERSONAS

178 FAMILIAS

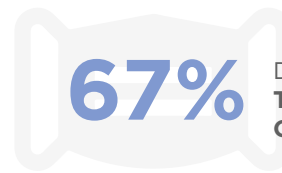
¿LAS PERSONAS ALBERGADAS TIENEN ACCESO
A PERSONAL DE SALUD PARA SER ATENDIDAS?26%
No tiene
acceso74%
Sí tienen
acceso75% PERSONAL DE SALUD
PRESENTE DE FORMA
OCASIONAL25% PERSONAL DE SALUD
PRESENTE DE FORMA
PERMANENTE

30% de los sitios cuenta con un botiquín básico de primeros auxilios

COVID-19



33%

DE LOS SITIOS **NO CUENTA**
CON ESPACIO SUFICIENTE PARA
MANTENER LAS NORMAS DE
DISTANCIAMIENTO FÍSICO
(AL MENOS 1.5 METROS)

67%

DE LOS SITIOS **TIENEN O HAN**
TENIDO CASOS SOSPECHOSOS
O CONFIRMADOS DE COVID-19

SEGURIDAD ALIMENTARIA

¿Cuántos tiempos de comida han recibido
las personas albergadas en las últimas 24 horas?

Ningún tiempo de comida	11%
Un tiempo de comida	33%
Dos tiempos de comida	22%
Tres o más tiempos de comida	33%



¿Quién provee los alimentos?

Donaciones particulares	41%
Municipalidad	44%
Iglesias	26%
Empresa privada	15%
ONG	15%
Recursos propios	11%
Gobierno Central	4%

1,039 PERSONAS
EN 327 FAMILIASHAN RECIBIDO **MENOS DE TRES**
TIEMPOS DE COMIDA
EN LAS ÚLTIMAS 24 HORAS

74% de los sitios cuenta con capacidad para preparar alimentos en el albergue

6

ANEXO: LISTADO DE SITIOS

Esta sección muestra el listado de los 27 sitios colectivos temporales activos en Villanueva, Cortés cubiertos durante la ronda 1 del DTM Tormenta. La tabla contiene información del correlativo, nombre, número de personas y familias albergadas en cada sitio.

ID	Nombre del sitio	Tipo de albergue	Personas	Familias
1	CAM Monte Santo	Solidario	105	31
2	Campo de fútbol	Solidario	17	5
3	Casa particular Colonia Brisas del Rosario	Oficial	19	5
4	Centro Básico Escuela Lempira	Solidario	11	5
5	Centro Comunal Aldea El Milagro	Oficial	33	10
6	Centro Escolar Básico Francisco Morazán	Oficial	311	108
7	Clínica Nuestra Señora de Guadalupe	Oficial	47	11
8	Cochera frente a Escuela Luis Bográn	Oficial	10	3
9	Colonia Real del Monte	Solidario	22	8
10	Escuela Augusto C. Coello	Oficial	54	9
11	Escuela Dixie Cook	Solidario	98	27
12	Escuela John Cook	Oficial	85	13
13	Escuela José Trinidad Cabañas	Oficial	24	9
14	Escuela José Trinidad Reyes	Oficial	ND	27
15	Escuela Luis Bográn	Oficial	122	35
16	Escuela Manuel Bonilla	Oficial	161	41
17	Escuela Unión y Esfuerzo	Oficial	70	19
18	Golosinas Mita	Oficial	30	5
19	Iglesia Católica a la par del centro comunal	Solidario	34	11
20	Iglesia Católica Nonato	Solidario	34	5
21	Iglesia Católica Nuestra Señora de la Candelaria	Oficial	14	4
22	Iglesia Católica San Isidro	Solidario	31	7
23	Iglesia Lirios de los Valle	Oficial	49	13
24	Iglesia Reformada Real del Puente	Oficial	84	30
25	Kinder y Escuela Mundo Creativo	Oficial	16	5
26	Los chiquitos	Oficial	119	34
27	Universidad San Miguel Arcangel	Solidario	48	13

Organización Internacional para las Migraciones ©



USAID
DEL PUEBLO DE LOS ESTADOS
UNIDOS DE AMÉRICA



OIM
ONU MIGRACIÓN