



**DTM**  
T O R M E N T A

**EL SALVADOR 2020**

**Reporte Situacional**  
DE SITIOS COLECTIVOS TEMPORALES  
**EN LA LIBERTAD**

**RONDA 2:**  
**17 - 20 DE JUNIO 2020**



**USAID**  
DEL PUEBLO DE LOS ESTADOS  
UNIDOS DE AMÉRICA



**OIM**  
ONU MIGRACIÓN

Este reporte (Reporte Situacional de Sitios Colectivos Temporales en La Libertad: DTM Tormenta El Salvador R2) ha sido posible gracias al apoyo del pueblo de los Estados Unidos de América a través de la Agencia de los Estados Unidos para el Desarrollo Internacional (USAID) en el marco del proyecto Respuestas Integrales a la Migración Centroamericana. Los puntos de vista/opiniones de esta publicación son responsabilidad de la Organización Internacional para las Migraciones y no reflejan necesariamente los de USAID o los del Gobierno de los Estados Unidos.

Editor:

Organización Internacional para las Migraciones

Unidad de Información- Misión para El Salvador, Guatemala y Honduras

Sitio web: <https://mic.iom.int>

© 2020 Organización Internacional para las Migraciones

Todos los derechos reservados.

**CITA SUGERIDA:** Organización Internacional para las Migraciones (2020). Reporte Situacional de Sitios Colectivos Temporales en La Libertad: DTM Tormenta El Salvador R2. Disponible en: [https://mic.iom.int/webntmi/descargas/2020/ronda2/DTM\\_ES\\_Tormenta\\_R2SitRepNacional.pdf](https://mic.iom.int/webntmi/descargas/2020/ronda2/DTM_ES_Tormenta_R2SitRepNacional.pdf)



# **Reporte Situacional**

DE SITIOS COLECTIVOS TEMPORALES

**EN LA LIBERTAD**

**RONDA 2:**  
**17 - 20 DE JUNIO 2020**

# CONTENIDO

A. INTRODUCCIÓN, OBJETIVOS Y METODOLOGÍA // 5-7

1. LISTADO DE SITIOS Y MAPA // 8-9

2. INFORMACIÓN GENERAL // 10

3. ALOJAMIENTO Y ASENTAMIENTO // 11-14

4. ARTÍCULOS NO ALIMENTARIOS Y PROTECCIÓN // 15

5. AGUA, SANEAMIENTO E HIGIENE // 16-17

6. SALUD Y SEGURIDAD ALIMENTARIA // 18



## INTRODUCCIÓN, OBJETIVOS Y METODOLOGÍA

El día 31 de mayo de 2020 la Dirección General de Protección Civil, Prevención y Mitigación de Desastres (DGPC) declaró alerta roja<sup>1</sup> a nivel nacional a partir del Informe Especial Meteorológico No. 7, emitido el mismo día por el Ministerio de Medio Ambiente y Recursos Naturales (MARN) que reclasificaba como tormenta “Amanda” a la depresión tropical 2-E que había iniciado el 28 de mayo. Las lluvias continuaron con la llegada de la tormenta “Cristóbal” el 1º de junio y no cesaron hasta el día 7 del mismo mes.

Inicialmente, la Dirección General de Protección Civil, Prevención y Mitigación de Desastres (DGPC) reportaba 30 personas fallecidas (20 hombres y 10 mujeres) y más de 10,400 personas desplazadas que llegaron a albergarse en al menos 282 sitios colectivos temporales. Posteriormente, el MARN<sup>2</sup> contabilizaría en 29,968 el número total de familias afectadas por las tormentas.

La respuesta por parte de Gobierno, la sociedad civil, Organismos de Cooperación Internacional, oenegés, entre otros, fue inmediata. Con numerosas noticias y reportajes que documentaron los esfuerzos de todos los sectores de la población ante la emergencia. Sin embargo, los retos eran aún mayores debido al contexto generado por la pandemia del COVID-19, en particular cuando se considera la población que tuvo que acudir a los sitios colectivos temporales, en donde la situación hacía difícil cumplir las medidas de distanciamiento social.

Como parte de la respuesta humanitaria, la Organización Internacional para las Migraciones y la Comisión Técnica Sectorial de Albergues del Sistema Nacional de Protección Civil, Prevención y Mitigación de Desastres realizaron una primera evaluación multisectorial conjunta de 112 sitios colectivos temporales reportados en los departamentos de La Libertad y San Salvador durante el 4 y 5 de junio. Los resultados del reporte<sup>3</sup> indicaban que había 4,752 personas en 1,435 familias albergadas en centros escolares, instalaciones religiosas, casas comunales y otros tipos de estructuras.

Conforme las lluvias disminuían, muchas familias que no habían perdido completamente su vivienda o que tenían alguna alternativa temporal salieron de los sitios colectivos, lo que provocó una disminución drástica en la población albergada. Sin embargo, debido a que aún hay más de 90 sitios activos a nivel nacional y las personas dentro de ellos tienen una mayor probabilidad de no poder volver a sus viviendas, OIM y la Comisión Intersectorial de Albergues Temporales, implementaron una segunda ronda de evaluación de sitios, esta vez a nivel nacional. Se incluyó información de proyecciones de continuidad de sitios y de comunidades de origen de la población albergada.

Es así como se presenta a continuación el reporte situacional de sitios colectivos temporales en el departamento de La Libertad, El Salvador para apoyar la respuesta humanitaria del Gobierno de El Salvador, el equipo de país de Naciones Unidas y los distintos sectores de la sociedad.

***...aún hay más de 90 sitios activos a nivel nacional y las personas dentro de ellos tienen una mayor probabilidad de no poder volver a sus viviendas...”***

1 <https://proteccioncivil.gob.sv/alerta-roja-a-nivel-nacional-31-mayo-2020/>

2 <http://emergencia.marn.gob.sv/>

3 [https://mic.iom.int/webntmi/descargas/2020/ronda1/DTM\\_Tormenta\\_SV2020\\_R1\\_int.pdf](https://mic.iom.int/webntmi/descargas/2020/ronda1/DTM_Tormenta_SV2020_R1_int.pdf)



# INTRODUCCIÓN, OBJETIVOS Y METODOLOGÍA

## Objetivo General:

Proveer información multisectorial relevante y actualizada sobre las condiciones de los sitios colectivos temporales y la población albergada para apoyar la acción humanitaria de Gobierno y Sistema de Naciones Unidas ante la emergencia ocasionada por las tormentas tropicales Amanda y Cristóbal.

## Objetivos Específicos:

1. Generar información e indicadores basados en el manual ESFERA para identificar brechas en servicios humanitarios o necesidades clasificadas por sector (clúster) para fortalecer los mecanismos de coordinación.
2. Identificar los sitios colectivos temporales con perspectivas activos con perspectivas de mediano plazo para focalización de esfuerzos de mejora de instalaciones y de fortalecimiento de capacidades técnicas de gestión.
3. Identificar las comunidades de origen de la población de cada sitio.
4. Identificar necesidades prioritarias para la acción humanitaria a favor de la población desplazada en cada sitio colectivo.

La OIM trabajó en conjunto con la DGPC, FAES y con el apoyo técnico del Ministerio de Gobernación y el Ministerio de Educación, para cubrir 224 sitios a nivel nacional (66 en La Libertad). En total, más de 60 enumeradores, supervisores, conductores y funcionarios fueron desplegados a campo del 17 al 20 de junio para cubrir los sitios colectivos temporales en la lista de la DGPC.

Se utilizó una modificación local del instrumento multisectorial de evaluación de sitios de la Matriz de Monitoreo de Desplazamiento (DTM) de OIM. Esta herramienta implica información a partir de entrevistas a los encargados de cada sitio colectivo, así como observación presencial de las instalaciones para identificar las necesidades prioritarias conforme a los estándares mínimos establecidos en las normas humanitarias del Manual Esfera<sup>4</sup>.

## FICHA TÉCNICA

**Cobertura Geográfica:** 24 sitios colectivos temporales activos y 42 inactivos para un total de 66 sitios en La Libertad. Los indicadores de este reporte son calculados para los sitios activos.

**Metodología:** Evaluación multisectorial de sitios (DTM-MSLA) con base en entrevistas a informantes clave y visitas de campo.

**Instrumento:** Entrevista adaptada del cuestionario global DTM-MSLA para sitios colectivos temporales.

**Número de entrevistas:** 66 informantes clave.

**Unidad de análisis:** El sitio colectivo temporal (albergue).

**Fuente de información primaria:** Informantes clave a nivel comunitario (persona encargada de albergue, funcionarios municipales, líderes religiosos, líderes comunitarios, representantes, etc.), visitas in situ, y funcionarios de la DGPC.

**Fuentes de información secundaria:** Listado de sitios inicial: DGPC. Centros escolares: Bases de datos de MINED con nombre oficial, código y conjunto de coordenadas. Edificios públicos e iglesias: Información pública de sitios web.






**Período de referencia:** 17 al 20 de junio de 2020.





<sup>4</sup> <https://spherestandards.org/es/manual-2018/>



## INTRODUCCIÓN, OBJETIVOS Y METODOLOGÍA

Las variables incluidas giran en torno a los objetivos específicos del reporte y están clasificadas en las siguientes secciones:

-  - Consentimiento informado
-  - Información general del sitio
-  - Alojamiento y asentamiento
-  - Artículos no alimentarios
-  - Protección

-  - Infraestructura
-  - Agua, saneamiento e higiene (WASH)
-  - Salud
-  - Seguridad Alimentaria

## PROCESAMIENTO Y BASE DE DATOS

La base de datos de la evaluación multisectorial de sitios colectivos temporales contiene 178 variables y 66 registros. Está disponible en su versión completa para instituciones gubernamentales a través de la Mesa Intersectorial de Albergues Temporales del Sistema Nacional de Protección Civil, Prevención y Mitigación de Desastres. Adicionalmente, se pone a disposición pública una base anonimizada, es decir, sin información de contactos de referentes ni de población albergada a través de OIM para fines estadísticos y de reportes.

## SITIOS COLECTIVOS TEMPORALES Y EL COVID-19

El Manual Esfera a través de sus lineamientos específicos con relación a operaciones dentro del contexto del COVID-19<sup>5</sup> hace énfasis en mantener el principio de la dignidad humana, así como de reforzar la participación comunitaria y no olvidar las otras necesidades humanitarias de la población.

En este sentido, este reporte incluye en su sección referente a salud 4 indicadores cualitativos básicos con base en las normas mínimas 1.1, 1.2, 1.3 y 1.5 de sistemas de salud del manual esfera con el objetivo de brindar un panorama general de las necesidades principales para prevenir, referir y gestionar casos sospechosos de COVID-19:

- Equipo de protección personal está disponible (EPP) para la población albergada.
- Encargados de albergue conocen el proceso para referir casos sospechosos de COVID-19 a las autoridades correspondientes.
- Encargados y población albergada conocen y tienen acceso a información acerca de las medidas de distanciamiento social y normas de higiene.
- Sitios colectivos cuentan con un espacio designado para aislar casos sospechosos de COVID-19.


Este reporte no está basado en un registro individual de personas y no debe usarse como una muestra estadísticamente significativa del total de la población albergada a nivel nacional. Tampoco busca ser la única fuente de evaluación a nivel intersectorial y provee solamente información básica para seguimiento de los demás actores.





<sup>5</sup> <https://spherestandards.org/coronavirus/#Download>

# 1

## LISTADO DE SITIOS Y MAPA

Esta sección muestra el listado y mapa en clústers de los 24 sitios colectivos temporales activos en La Libertad cubiertos durante la ronda 2 del DTM Tormenta. La tabla contiene información del correlativo, tipo de estructura, nombre, número de personas y familias albergadas en cada sitio. Asimismo, el mapa muestra conglomerados de sitios según correlativo en tabla y la cantidad de personas albergadas expresada en el tamaño del círculo.

| ID  | Depto | Tipo  | Nombre del sitio                               | Personas | Familias |
|-----|-------|---|--|----------|----------|
| 1   | LL    |    | Casa Comunal Cantón Las Granadillas            | 7        | 1        |
| 2a  | LL    |    | La Casona San Juan Opico                       | 8        | 2        |
| 2b  | LL    |    | Iglesia Cristiana La Peña De Horeb             | 6        | 1        |
| 3   | LL    |    | CE Arturo Ambrogí                              | 41       | 16       |
| 4   | LL    |    | CE Hacienda El Tránsito                        | 9        | 2        |
| 5   | LL    |    | CE Cantón San José Los Sitios                  | 31       | 10       |
| 6a  | LL    |    | CE Cantón Victoria                             | 28       | 11       |
| 6b  | LL    |    | Finca Santa Cristina                           | 21       | 7        |
| 6c  | LL    |    | Casa Comunal Caserío Natividad Cantón Victoria | 4        | 1        |
| 7   | LL    |  | Complejo Educativo José Martí                  | 60       | 19       |
| 8a  | LL    |  | Complejo Educativo Talnique                    | 50       | 11       |
| 8b  | LL    |  | Estadio Municipal Santo Domingo                | 5        | 2        |
| 8c  | LL    |  | Finca San Carlos                               | 5        | 1        |
| 9   | LL    |  | Casa particular                                | 4        | 2        |
| 10  | LL    |  | CE Cantón Las Flores                           | 14       | 4        |
| 11  | LL    |  | Casa Comunal Caserío El Centro                 | 20       | 7        |
| 12  | LL    |  | Iglesia Filiad La Vid Verdadera                | 16       | 7        |
| 13a | LL    |  | CE Pedro Pablo Castillo                        | 29       | 8        |
| 13b | LL    |  | Instituto Nacional de Nuevo Cuscatlán          | 24       | 9        |
| 14  | LL    |  | Iglesia da la Profecía La Fuente De Vida       | 6        | 1        |
| 15a | LL    |  | Casa Comunal Bocana Chilama 2                  | 18       | 4        |
| 15b | LL    |  | Club de Telecomunicaciones                     | 80       | 25       |
| 15c | LL    |  | Casa Comunal Caserío San Rafael                | 54       | 18       |
| 16  | LL    |  | Casa Comunal Monte Sinaí                       | 6        | 2        |

 Instalacion religiosa  Centro educativo  Casa comunal  Otros

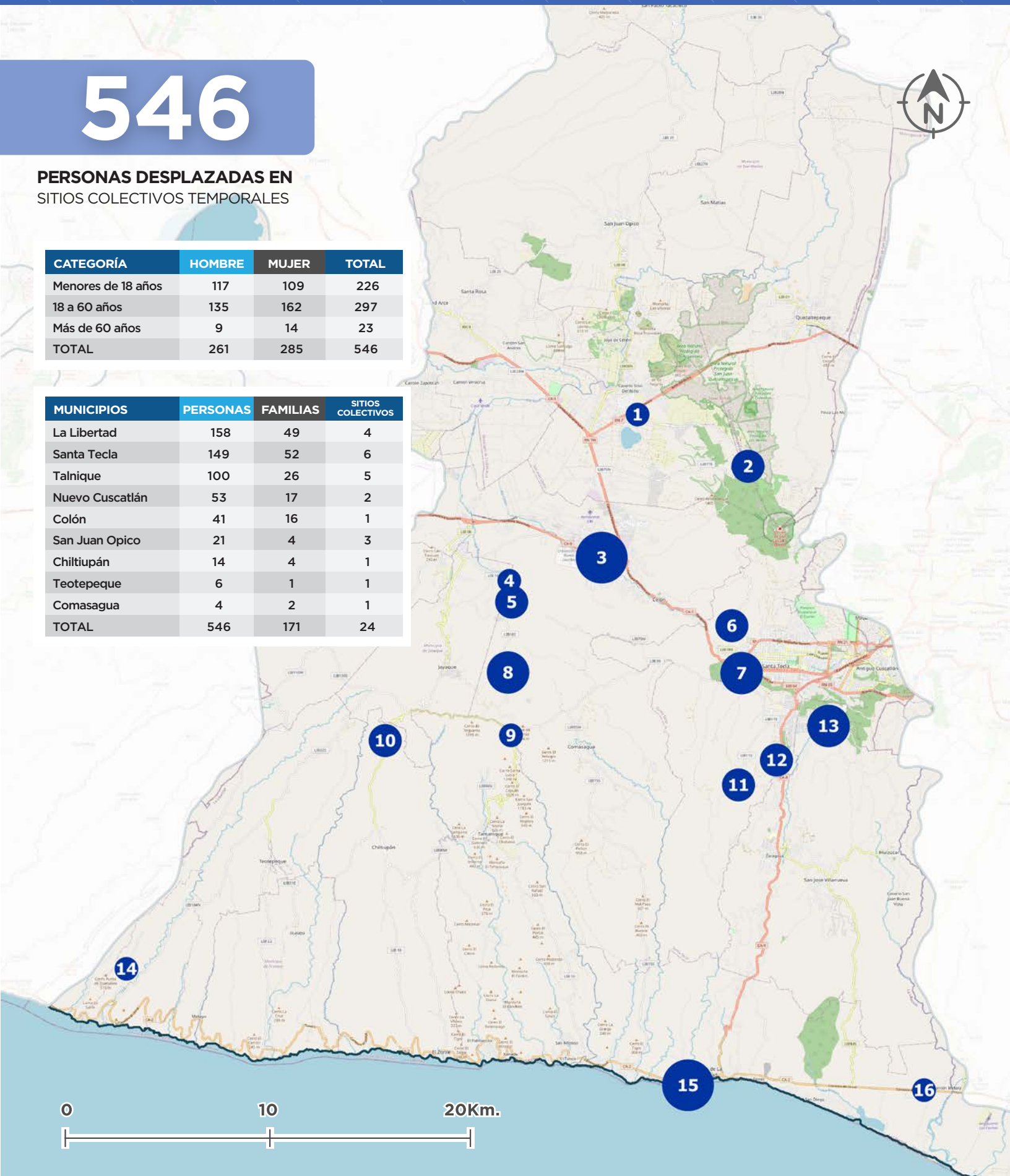


# 546

## PERSONAS DESPLAZADAS EN SITIOS COLECTIVOS TEMPORALES

| CATEGORÍA          | HOMBRE     | MUJER      | TOTAL      |
|--------------------|------------|------------|------------|
| Menores de 18 años | 117        | 109        | 226        |
| 18 a 60 años       | 135        | 162        | 297        |
| Más de 60 años     | 9          | 14         | 23         |
| <b>TOTAL</b>       | <b>261</b> | <b>285</b> | <b>546</b> |

| MUNICIPIOS      | PERSONAS   | FAMILIAS   | SITIOS COLECTIVOS |
|-----------------|------------|------------|-------------------|
| La Libertad     | 158        | 49         | 4                 |
| Santa Tecla     | 149        | 52         | 6                 |
| Talnique        | 100        | 26         | 5                 |
| Nuevo Cuscatlán | 53         | 17         | 2                 |
| Colón           | 41         | 16         | 1                 |
| San Juan Opico  | 21         | 4          | 3                 |
| Chiltiupán      | 14         | 4          | 1                 |
| Teotepeque      | 6          | 1          | 1                 |
| Comasagua       | 4          | 2          | 1                 |
| <b>TOTAL</b>    | <b>546</b> | <b>171</b> | <b>24</b>         |



## 2 INFORMACIÓN GENERAL

**546**  
PERSONAS

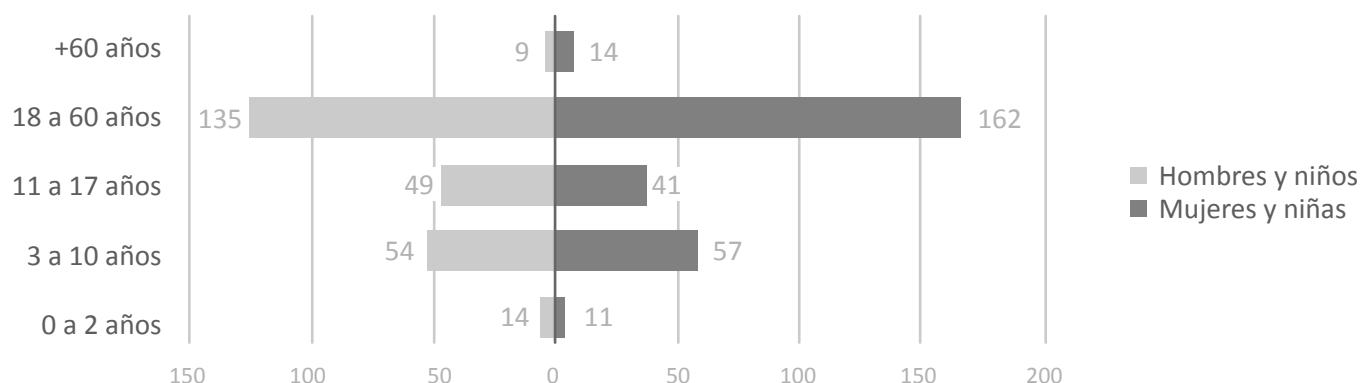
en

**171**  
FAMILIAS

**285**  
MUJERES

**261**  
HOMBRES

### POBLACIÓN AFECTADA



Se utilizan las categorías de edad validadas por la DGPC para este ejercicio.

### DESCRIPCIÓN DE LA POBLACIÓN ALBERGADA



\*Otros incluyen: 2 niños/as que no está con sus padres por cualquier motivo, 2 madres lactantes (<18 años).

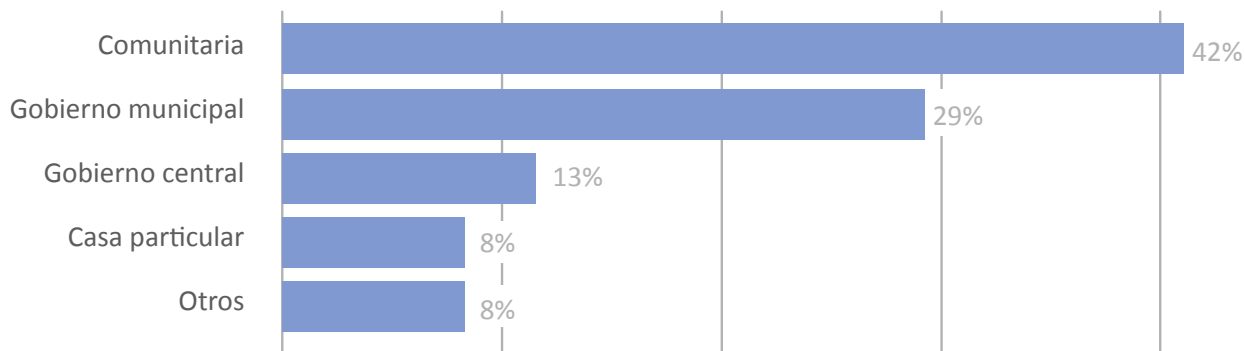
\*\*Las enfermedades son auto-reportadas y no implican un diagnóstico médico profesional.

\*\*\*Según la Convención sobre los Derechos de las Personas con Discapacidad, el término incluye personas con discapacidad físicas, mentales, intelectuales o sensoriales a largo plazo.

\*\*\*\*La niñez que no está con sus padres incluye niños y niñas que están con otro(a) familiar, alguien conocido(a) o ninguna otra persona.

## GESTIÓN DE SITIOS

Esta sección presenta el tipo de organización al que pertenecía la persona referente o encargada del sitio colectivo temporal. No todos los sitios incluidos en el reporte son sitios colectivos temporales oficiales autorizados por la DGPC, sin embargo, se registran en sus listados para incluir a toda la población desplazada.



## TIPO DE INSTALACIONES POR SITIO COLECTIVO TEMPORAL



**38%**  
Centro  
Educativo



**25%**  
Casa  
comunal



**17%**  
Casa  
particular



**13%**  
Instalaciones  
religiosas



**8%**  
Otros

**33%**  
DE LOS SITIOS

**CUENTA** con copia impresa de la Guía Práctica para la Planificación, Montaje y Coordinación de albergues temporales del Gobierno de El Salvador (Protección Civil)

**46%**

de los sitios cuenta con un comité o estructura de organización interna

**EN  
100%**

de los sitios, las personas participan en las actividades del sitio tales como limpieza, preparación o distribución de alimentos, seguridad, logística, entre otras.

OTRAS ORGANIZACIONES  
APOYANDO EN EL SITIO

El **87%** reciben apoyo de alguna institución

**ALCALDÍA** PNC

**MINSAL** **PROTECCIÓN CIVIL**

GLASSWING

MINISTERIO

DE EDUCACION

GOBERNACIÓN

**OTROS** **IGLESIAS**

El **13%** no reciben apoyo de ninguna institución

## 3 ALOJAMIENTO Y ASENTAMIENTO

### PRINCIPALES NECESIDADES DE REFORZAMIENTO DE INFRAESTRUCTURA REPORTADAS EN EL SITIO

El 42% de los sitios presenta algún tipo de daño en la infraestructura del inmueble.



Otros incluye: baños, tanques de agua, entre otros.

**88%** DE LOS SITIOS

permanecerán habilitados durante las próximas 2 semanas

PERIODO ESTIMADO DE APERTURA REPORTADO

|                  |     |
|------------------|-----|
| 2 a 4 semanas    | 29% |
| 5 a 23 semanas   | 0%  |
| 24 semanas o más | 71% |

**109** FAMILIAS

no pueden regresar a sus comunidades de origen por **pérdida de su vivienda**

### ANÁLISIS DE PROYECCIÓN DE SITIOS COLECTIVOS TEMPORALES

El siguiente cuadro muestra sitios donde el informante clave estima que no habrá cierre próximamente y que tienen más de 20 personas albergadas. Se utiliza un índice de vulnerabilidad calculado con base en 4 criterios cualitativos de igual peso:

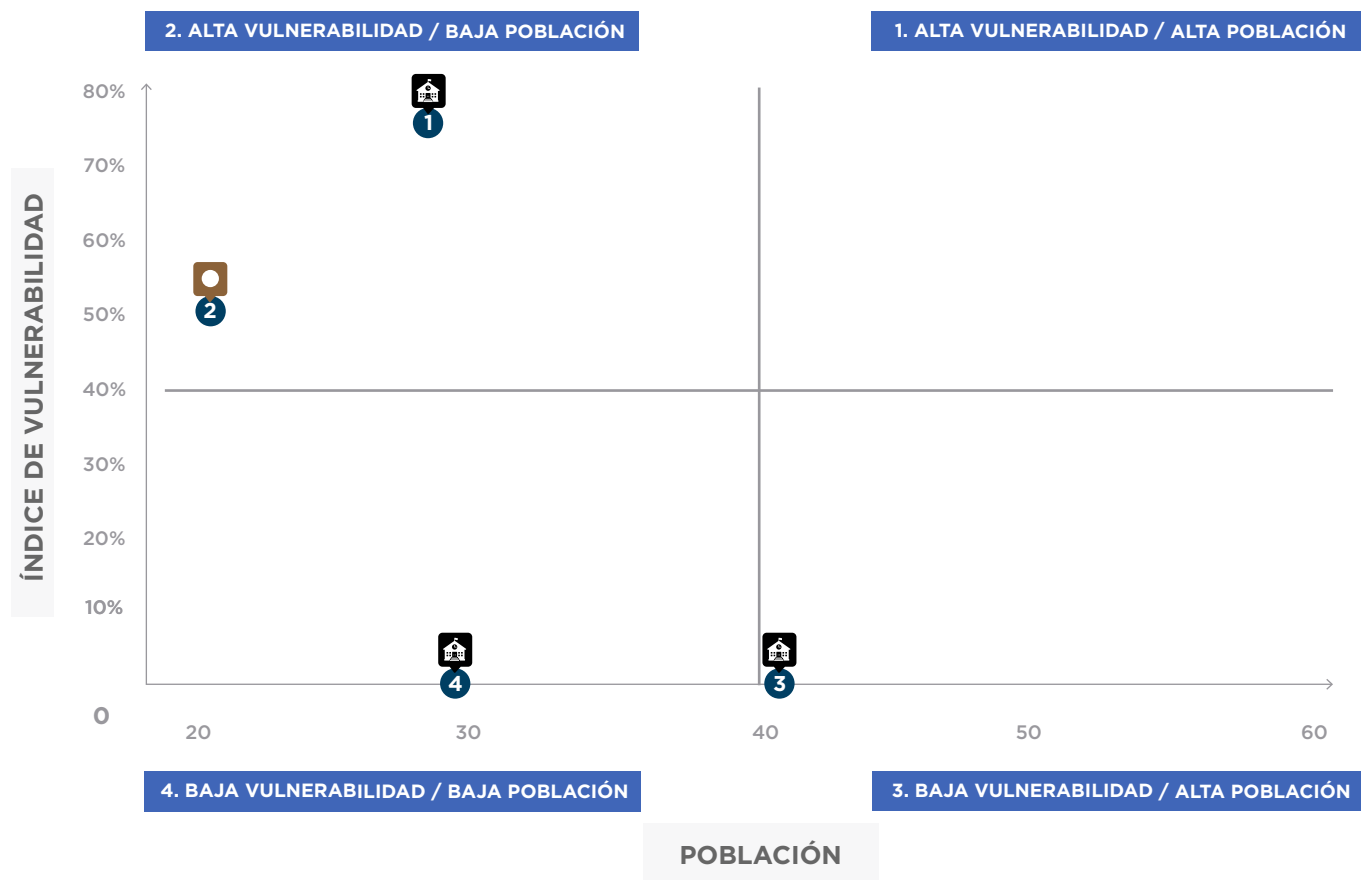
1. Se reportan necesidades de apoyo a infraestructura en el sitio (alojamiento)
2. El sitio no cuenta con abastecimiento de agua por cañería (WASH)
3. El sitio no cuenta con baños separados por sexo (protección)
4. El sitio no cuenta con un espacio adecuado para aislar casos sospechosos de COVID-19 (salud)

| ID | Tipo | Depto | Nombre del sitio                    | Personas | InVul | 1. Alojamiento | 2. WASH | 3. Protección | 4. Salud |
|----|------|-------|-------------------------------------|----------|-------|----------------|---------|---------------|----------|
| 1  |      | LL    | Centro Escolar Cantón Victoria      | 28       | 75%   | X              |         | X             | X        |
| 2  |      | LL    | Finca Santa Cristina                | 21       | 50%   | X              |         |               | X        |
| 3  |      | LL    | Centro Escolar Arturo Ambrogí       | 41       | 0%    |                |         |               |          |
| 4  |      | LL    | Centro Escolar Pedro Pablo Castillo | 29       | 0%    |                |         |               |          |

# 3

## ALOJAMIENTO Y ASENTAMIENTO

Con base en la tabla del índice de vulnerabilidad (InVul) descrito en la página anterior, se construye el siguiente gráfico en donde el eje vertical representa medidas del InVul, el eje horizontal indica la población y el ícono el tipo de estructura para cada sitio.



Instalación religiosa



Centro educativo



Casa comunal



Otros

### 2. ALTA VULNERABILIDAD / BAJA POBLACIÓN



1. Centro Escolar Cantón Victoria



2. Finca Santa Cristina

### 4. BAJA VULNERABILIDAD / BAJA POBLACIÓN



4. Centro Escolar Pedro Pablo Castillo

### 1. ALTA VULNERABILIDAD / ALTA POBLACIÓN

No se identificó ningún sitio de la Libertad dentro de este cuadrante.

### 3. BAJA VULNERABILIDAD / ALTA POBLACIÓN



3. Centro Escolar Arturo Ambrogi

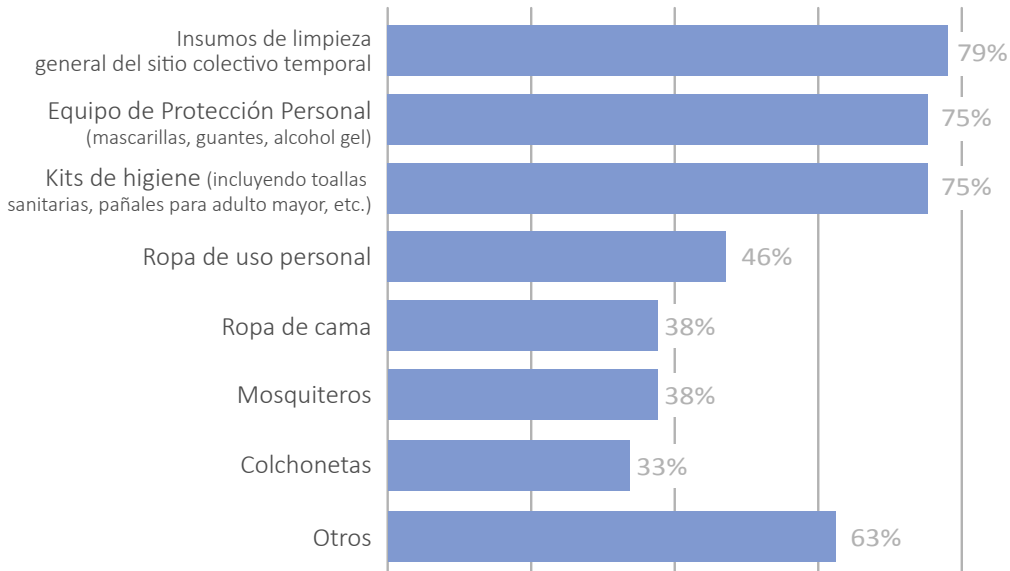
COMUNIDADES A LAS QUE PERTENECEN  
LAS PERSONAS DESPLAZADAS

| No. | Departamento | Municipio       | Comunidad                             |
|-----|--------------|-----------------|---------------------------------------|
| 1   | La Libertad  | Colón           | Cantón Cobanal                        |
| 2   | La Libertad  | Colón           | Cantón Las Moras                      |
| 3   | La Libertad  | Colón           | Vía Madrid                            |
| 4   | La Libertad  | Comasagua       | Caserío El Refugio Cantón San Antonio |
| 5   | La Libertad  | Chiltiupán      | Caserío El Carmen                     |
| 6   | La Libertad  | Chiltiupán      | Caserío Santo Domingo                 |
| 7   | La Libertad  | La Libertad     | Chilama 2                             |
| 8   | La Libertad  | La Libertad     | Comunidad Bocana                      |
| 9   | La Libertad  | La Libertad     | Comunidad Conchalio                   |
| 10  | La Libertad  | La Libertad     | Comunidad El Charcon                  |
| 11  | La Libertad  | La Libertad     | Comunidad La Bocana                   |
| 12  | La Libertad  | La Libertad     | Comunidad La Cima                     |
| 13  | La Libertad  | La Libertad     | Comunidad Monste Sinai                |
| 14  | La Libertad  | Nuevo Cuscatlán | Colonia El Pajarito 1                 |
| 15  | La Libertad  | Nuevo Cuscatlán | Colonia Zamora Arriba                 |
| 16  | La Libertad  | Santa Tecla     | Caserío La Mascota                    |
| 17  | La Libertad  | Santa Tecla     | Caserío Los Flores                    |
| 18  | La Libertad  | Santa Tecla     | Caserío Natividad                     |
| 19  | La Libertad  | Santa Tecla     | Caserío Pineda                        |
| 20  | La Libertad  | Santa Tecla     | Comunidad La Bendicion                |
| 21  | La Libertad  | Santa Tecla     | Finca La Concordia                    |
| 22  | La Libertad  | Santa Tecla     | Las Victorias                         |
| 23  | La Libertad  | Santa Tecla     | Lotificación Las Flores               |
| 24  | La Libertad  | San Juan Opico  | Cantón Las Granadillas                |
| 25  | La Libertad  | Talnique        | Cantón San José Los Sitios            |
| 26  | La Libertad  | Talnique        | Caserío Los Morales                   |
| 27  | La Libertad  | Talnique        | Colonia El Milagro                    |
| 28  | La Libertad  | Talnique        | Colonia Río Bajo                      |
| 29  | La Libertad  | Talnique        | Hacienda El Tránsito                  |
| 30  | La Libertad  | Talnique        | Talnique                              |
| 31  | La Libertad  | Teotepeque      | Caserío Cerro Las Palomas             |

# 4

## ARTÍCULOS NO ALIMENTARIOS Y PROTECCIÓN

(PORCENTAJE DE SITIOS QUE REPORTAN NECESIDADES DE...)



### ARTÍCULOS NO ALIMENTARIOS MÁS NECESITADOS

La información recopilada por la DTM muestra que las principales necesidades de artículos no alimentarios son: insumos de limpieza general del sitio colectivo temporal, equipo de protección personal, kits de higiene (incluyendo toallas sanitarias, pañales para adulto mayor, y similares), entre otros.

**Otros incluye:** materiales de construcción, artículos de cocina, toallas sanitarias, medicamentos, entre otros.

### PROTECCIÓN:

**67%**

de los sitios cuenta con **presencia de alguna autoridad de seguridad.**

**56%**

**POLICÍA NACIONAL**

**81%**

**EJÉRCITO**

**13%**

**OTROS**

**Otros:** materiales de construcción, artículos de cocina, toallas sanitarias, medicamentos, entre otros.

- El **13%** de los sitios cuentan con un directorio con los números telefónicos para reportar casos de violencia basada en género.
- El **83%** de los sitios cuenta con iluminación adecuada en la mayoría de espacios comunes.
- En ninguno de los sitios activos, la persona encargada afirmó que se reportan incidentes de violencia en el sitio.

**4%**

**DE LOS SITIOS COLECTIVOS**

tienen presencia de personas migrantes extranjeras o migrantes retornadas dentro de la población albergada.

Los municipios donde se reportaron estas poblaciones son:

- La Libertad, La Libertad

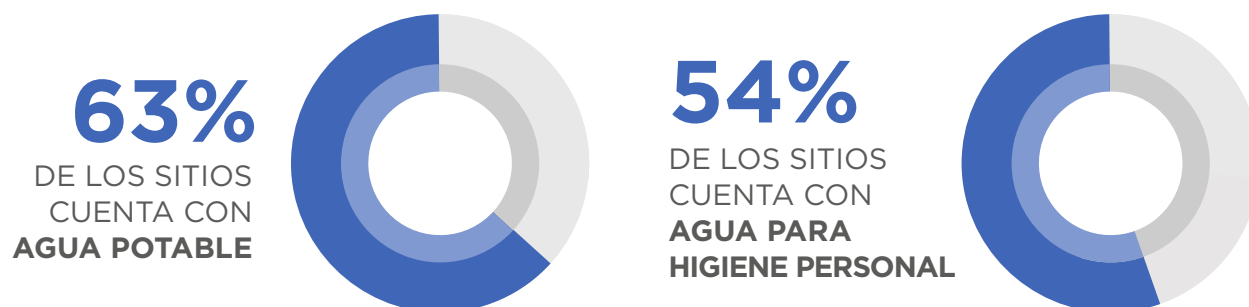
**1**

SITIO CON PERSONAS MIGRANTES RETORNADAS

**0**

SITIOS CON PERSONAS MIGRANTES EXTRANJERAS

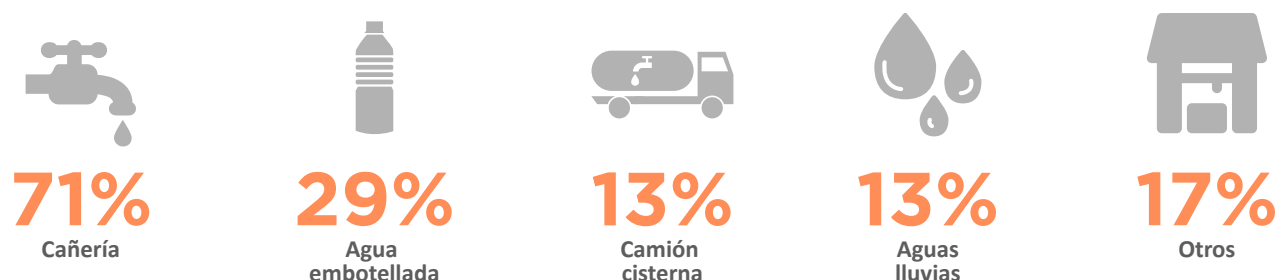
## AGUA POTABLE Y PARA HIGIENE PERSONAL



## SITIOS COLECTIVOS TEMPORALES QUE NO CUENTAN CON AGUA

|       | Departamento | Municipio   | Nombre del Sitio                               | Personas |
|-------|--------------|-------------|--|----------|
| 1     | La Libertad  | Talnique    | Complejo Educativo Talnique                    | 50       |
| 2     | La Libertad  | Santa Tecla | CE Cantón Victoria                             | 28       |
| 3     | La Libertad  | La Libertad | Casa Comunal Monte Sinaí                       | 6        |
| 4     | La Libertad  | Comasagua   | Casa particular                                | 4        |
| 5     | La Libertad  | Santa Tecla | Casa Comunal Caserío Natividad Cantón Victoria | 4        |
| Total |              |             |  | 92       |

## SITIOS COLECTIVOS TEMPORALES POR FUENTE DE AGUA



Otros incluye: nacimientos de agua, tanques comunitarios, entre otros.



## SANEAMIENTO E HIGIENE



67%

DE LOS SITIOS CUENTA CON UN  
MECANISMO PARA RECOLECTAR  
LA BASURA PERIÓDICAMENTE



EN 46%

DE LOS SITIOS LAS PERSONAS CUENTAN  
CON JABÓN PARA LAVARSE  
CONSTANTEMENTE LAS MANOS



67%

DE LOS SITIOS CUENTA CON  
SERVICIOS SANITARIOS  
SEPARADOS POR SEXO



21%

DE LOS SITIOS CUENTA CON  
DUCHAS O REGADERAS  
SEPARADOS POR SEXO



92%

DE LOS SITIOS CUENTA CON AL  
MENOS 1 SERVICIO SANITARIO  
PARA CADA 50 PERSONAS



21%

DE LOS SITIOS CUENTA CON AL  
MENOS 1 DUCHA PARA CADA  
100 PERSONAS

153

PERSONAS

Se albergan en sitios en donde **no hay baños** separados por sexo. **80** de las 153 personas (52%) **son mujeres** (30 niñas y 50 adultas).

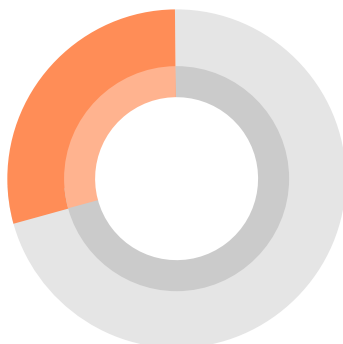
El indicador de sitios donde la gente puede lavarse las manos con agua y jabón no implica que el sitio cuente con una fuente de agua para saneamiento. Existen otros medios como vecinos, parques, sus viviendas en riesgo, entre otros, cercanos al sitio a los que la gente acude para asearse.

En los 5 sitios donde no hay agua para beber o higiene personal, las personas albergadas se abastecen a través de agua lluvia, camión cisterna y agua embotellada.

## MANEJO DE DESECHOS MÉDICOS

29%

de los sitios cuenta con un  
mecanismo para deshacerse de los  
desechos médicos



71%

de los sitios NO cuenta con mecanismo  
para recolectar y deshacerse de los  
desechos médicos por separado

75%

de las personas encargadas  
conocen el protocolo de higiene por COVID-19

46%

de los sitios cuentan con un espacio separado  
para aislar a casos sospechosos de COVID-19PORCENTAJE DE SITIOS CON EQUIPO  
DE PROTECCIÓN DISPONIBLE

Mascarilla

50%



Guantes

33%



Alcohol Gel

50%

Ninguno: 42%



63%

DE LOS SITIOS CUENTA CON  
PRESENCIA DE PERSONAL DE SALUD

0%

PRESENCIA PERMANENTE

100%

PRESENCIA POR HORAS

DE LOS SITIOS DONDE NO HAY  
PRESENCIA DEL PERSONAL DE SALUD

22%

conocen el número telefónico del Sistema de Emergencias  
Médicas para atender temas relacionados a COVID-19

Además, en el 21% de todos los sitios la población albergada cuenta con un botiquín básico de primeros auxilios.

## SEGURIDAD ALIMENTARIA

¿PREPARAN LOS ALIMENTOS EN  
EL SITIO COLECTIVO TEMPORAL?88% SÍ  
NO 12%¿QUIÉN PROVEE LA ALIMENTACIÓN  
O INSUMOS PARA COCINAR?

| Categoría               | #  | %   |
|-------------------------|----|-----|
| Donaciones particulares | 33 | 50% |
| Municipalidad           | 32 | 38% |
| El mismo sitio          | 31 | 33% |
| ONG                     | 16 | 25% |
| Gobierno central        | 14 | 21% |
| Otros                   | 14 | 13% |

Otros Incluye: iglesias, comunidad, entre otros.

100%

de los sitios con **madres lactantes** no cuentan con alimentación suplementaria disponible para su estado.  
Esta población está compuesta de 17 madres lactantes adultas y 2 madre lactantes con menos de 18 años.v





**USAID**  
DEL PUEBLO DE LOS ESTADOS  
UNIDOS DE AMÉRICA



**OIM**  
ONU MIGRACIÓN