



DTM
T O R M E N T A

EL SALVADOR 2020

Reporte Situacional
DE SITIOS COLECTIVOS TEMPORALES
EN SAN SALVADOR

RONDA 2:
17 - 20 DE JUNIO 2020



USAID
DEL PUEBLO DE LOS ESTADOS
UNIDOS DE AMÉRICA



OIM
ONU MIGRACIÓN

Este reporte (Reporte Situacional de Sitios Colectivos Temporales en San Salvador: DTM Tormenta El Salvador R2) ha sido posible gracias al apoyo del pueblo de los Estados Unidos de América a través de la Agencia de los Estados Unidos para el Desarrollo Internacional (USAID) en el marco del proyecto Respuestas Integrales a la Migración Centroamericana. Los puntos de vista/opiniones de esta publicación son responsabilidad de la Organización Internacional para las Migraciones y no reflejan necesariamente los de USAID o los del Gobierno de los Estados Unidos.

Editor:

Organización Internacional para las Migraciones

Unidad de Información- Misión para El Salvador, Guatemala y Honduras

Sitio web: <https://mic.iom.int>

© 2020 Organización Internacional para las Migraciones

Todos los derechos reservados.

CITA SUGERIDA: Organización Internacional para las Migraciones (2020). Reporte Situacional de Sitios Colectivos Temporales en San Salvador: DTM Tormenta El Salvador R2. Disponible en: https://mic.iom.int/webntmi/descargas/2020/ronda2/DTM_ES_Tormenta_R2SitRepNacional.pdf



Reporte Situacional

DE SITIOS COLECTIVOS TEMPORALES

EN SAN SALVADOR

RONDA 2:
17 - 20 DE JUNIO 2020

CONTENIDO

A. INTRODUCCIÓN, OBJETIVOS Y METODOLOGÍA // 5-7

1. LISTADO DE SITIOS Y MAPA // 8-9

2. INFORMACIÓN GENERAL // 10

3. ALOJAMIENTO Y ASENTAMIENTO // 11-14

4. ARTÍCULOS NO ALIMENTARIOS Y PROTECCIÓN // 15

5. AGUA, SANEAMIENTO E HIGIENE // 16-17

6. SALUD Y SEGURIDAD ALIMENTARIA // 18



INTRODUCCIÓN, OBJETIVOS Y METODOLOGÍA

El día 31 de mayo de 2020 la Dirección General de Protección Civil, Prevención y Mitigación de Desastres (DGPC) declaró alerta roja¹ a nivel nacional a partir del Informe Especial Meteorológico No. 7, emitido el mismo día por el Ministerio de Medio Ambiente y Recursos Naturales (MARN) que reclasificaba como tormenta “Amanda” a la depresión tropical 2-E que había iniciado el 28 de mayo. Las lluvias continuaron con la llegada de la tormenta “Cristóbal” el 1º de junio y no cesaron hasta el día 7 del mismo mes.

Inicialmente, la Dirección General de Protección Civil, Prevención y Mitigación de Desastres (DGPC) reportaba 30 personas fallecidas (20 hombres y 10 mujeres) y más de 10,400 personas desplazadas que llegaron a albergarse en al menos 282 sitios colectivos temporales. Posteriormente, el MARN² contabilizaría en 29,968 el número total de familias afectadas por las tormentas.

La respuesta por parte de Gobierno, la sociedad civil, Organismos de Cooperación Internacional, oenegés, entre otros, fue inmediata. Con numerosas noticias y reportajes que documentaron los esfuerzos de todos los sectores de la población ante la emergencia. Sin embargo, los retos eran aún mayores debido al contexto generado por la pandemia del COVID-19, en particular cuando se considera la población que tuvo que acudir a los sitios colectivos temporales, en donde la situación hacía difícil cumplir las medidas de distanciamiento social.

Como parte de la respuesta humanitaria, la Organización Internacional para las Migraciones y la Comisión Técnica Sectorial de Albergues del Sistema Nacional de Protección Civil, Prevención y Mitigación de Desastres realizaron una primera evaluación multisectorial conjunta de 112 sitios colectivos temporales reportados en los departamentos de La Libertad y San Salvador durante el 4 y 5 de junio. Los resultados del reporte³ indicaban que había 4,752 personas en 1,435 familias albergadas en centros escolares, instalaciones religiosas, casas comunales y otros tipos de estructuras.

Conforme las lluvias disminuían, muchas familias que no habían perdido completamente su vivienda o que tenían alguna alternativa temporal salieron de los sitios colectivos, lo que provocó una disminución drástica en la población albergada. Sin embargo, debido a que aún hay más de 90 sitios activos a nivel nacional y las personas dentro de ellos tienen una mayor probabilidad de no poder volver a sus viviendas, OIM y la Comisión Intersectorial de Albergues Temporales, implementaron una segunda ronda de evaluación de sitios, esta vez a nivel nacional. Se incluyó información de proyecciones de continuidad de sitios y de comunidades de origen de la población albergada.

Es así como se presenta a continuación el reporte situacional de sitios colectivos temporales en el departamento de San Salvador, El Salvador para apoyar la respuesta humanitaria del Gobierno de El Salvador, el equipo de país de Naciones Unidas y los distintos sectores de la sociedad.

...aún hay más de 90 sitios activos a nivel nacional y las personas dentro de ellos tienen una mayor probabilidad de no poder volver a sus viviendas...”

1 <https://proteccioncivil.gob.sv/alerta-roja-a-nivel-nacional-31-mayo-2020/>

2 <http://emergencia.marn.gob.sv/>

3 https://mic.iom.int/webntmi/descargas/2020/ronda1/DTM_Tormenta_SV2020_R1_int.pdf



INTRODUCCIÓN, OBJETIVOS Y METODOLOGÍA

Objetivo General:

Proveer información multisectorial relevante y actualizada sobre las condiciones de los sitios colectivos temporales y la población albergada para apoyar la acción humanitaria de Gobierno y Sistema de Naciones Unidas ante la emergencia ocasionada por las tormentas tropicales Amanda y Cristóbal.

Objetivos Específicos:

1. Generar información e indicadores basados en el manual ESFERA para identificar brechas en servicios humanitarios o necesidades clasificadas por sector (clúster) para fortalecer los mecanismos de coordinación.
2. Identificar los sitios colectivos temporales con perspectivas activos con perspectivas de mediano plazo para focalización de esfuerzos de mejora de instalaciones y de fortalecimiento de capacidades técnicas de gestión.
3. Identificar las comunidades de origen de la población de cada sitio.
4. Identificar necesidades prioritarias para la acción humanitaria a favor de la población desplazada en cada sitio colectivo.

La OIM trabajó en conjunto con la DGPC, FAES y con el apoyo técnico del Ministerio de Gobernación y el Ministerio de Educación, para cubrir 224 sitios a nivel nacional (81 en San Salvador). En total, más de 60 enumeradores, supervisores, conductores y funcionarios fueron desplegados a campo del 17 al 20 de junio para cubrir los sitios colectivos temporales en la lista de la DGPC.

Se utilizó una modificación local del instrumento multisectorial de evaluación de sitios de la Matriz de Monitoreo de Desplazamiento (DTM) de OIM. Esta herramienta implica información a partir de entrevistas a los encargados de cada sitio colectivo, así como observación presencial de las instalaciones para identificar las necesidades prioritarias conforme a los estándares mínimos establecidos en las normas humanitarias del Manual Esfera⁴.

FICHA TÉCNICA

Cobertura Geográfica: 33 sitios colectivos temporales activos y 48 inactivos para un total de 81 sitios en San Salvador. Los indicadores de este reporte son calculados para los sitios activos.

Metodología: Evaluación multisectorial de sitios (DTM-MSLA) con base en entrevistas a informantes clave y visitas de campo.

Instrumento: Entrevista adaptada del cuestionario global DTM-MSLA para sitios colectivos temporales.

Número de entrevistas: 81 informantes clave.

Unidad de análisis: El sitio colectivo temporal (albergue).

Fuente de información primaria: Informantes clave a nivel comunitario (persona encargada de albergue, funcionarios municipales, líderes religiosos, líderes comunitarios, representantes, etc.), visitas in situ, y funcionarios de la DGPC.

Fuentes de información secundaria: Listado de sitios inicial: DGPC. Centros escolares: Bases de datos de MINED con nombre oficial, código y conjunto de coordenadas. Edificios públicos e iglesias: Información pública de sitios web.






Período de referencia: 17 al 20 de junio de 2020.





⁴ <https://spherestandards.org/es/manual-2018/>



INTRODUCCIÓN, OBJETIVOS Y METODOLOGÍA

Las variables incluidas giran en torno a los objetivos específicos del reporte y están clasificadas en las siguientes secciones:

-  - Consentimiento informado
-  - Información general del sitio
-  - Alojamiento y asentamiento
-  - Artículos no alimentarios
-  - Protección

-  - Infraestructura
-  - Agua, saneamiento e higiene (WASH)
-  - Salud
-  - Seguridad Alimentaria

PROCESAMIENTO Y BASE DE DATOS

La base de datos de la evaluación multisectorial de sitios colectivos temporales contiene 178 variables y 81 registros. Está disponible en su versión completa para instituciones gubernamentales a través de la Mesa Intersectorial de Albergues Temporales del Sistema Nacional de Protección Civil, Prevención y Mitigación de Desastres. Adicionalmente, se pone a disposición pública una base anonimizada, es decir, sin información de contactos de referentes ni de población albergada a través de OIM para fines estadísticos y de reportes.

SITIOS COLECTIVOS TEMPORALES Y EL COVID-19

El Manual Esfera a través de sus lineamientos específicos con relación a operaciones dentro del contexto del COVID-19⁵ hace énfasis en mantener el principio de la dignidad humana, así como de reforzar la participación comunitaria y no olvidar las otras necesidades humanitarias de la población.

En este sentido, este reporte incluye en su sección referente a salud 4 indicadores cualitativos básicos con base en las normas mínimas 1.1, 1.2, 1.3 y 1.5 de sistemas de salud del manual esfera con el objetivo de brindar un panorama general de las necesidades principales para prevenir, referir y gestionar casos sospechosos de COVID-19:

- Equipo de protección personal está disponible (EPP) para la población albergada.
- Encargados de albergue conocen el proceso para referir casos sospechosos de COVID-19 a las autoridades correspondientes.
- Encargados y población albergada conocen y tienen acceso a información acerca de las medidas de distanciamiento social y normas de higiene.
- Sitios colectivos cuentan con un espacio designado para aislar casos sospechosos de COVID-19.


































Este reporte no está basado en un registro individual de personas y no debe usarse como una muestra estadísticamente significativa del total de la población albergada a nivel nacional. Tampoco busca ser la única fuente de evaluación a nivel intersectorial y provee solamente información básica para seguimiento de los demás actores.





⁵ <https://spherestandards.org/coronavirus/#Download>

1

LISTADO DE SITIOS Y MAPA

Esta sección muestra el listado y mapa en clústers de los 33 sitios colectivos temporales activos en San Salvador cubiertos durante la ronda 2 del DTM Tormenta. La tabla contiene información del correlativo, tipo de estructura, nombre, número de personas y familias albergadas en cada sitio. Asimismo, el mapa muestra conglomerados de sitios según correlativo en tabla y la cantidad de personas albergadas expresada en el tamaño del círculo.

ID	Depto	Tipo	Nombre del sitio	Personas	Familias
1	SS		Dispensario Comunitario Caserío Las Garcitas	4	2
2	SS		Iglesia Católica Divina Providencia	19	6
3	SS		Iglesia Cristiana Misión Evagelística Palabra De Poder	25	8
4A	SS		CE Reparto San José	20	5
4B	SS		CE Bosques del Río	9	3
4C	SS		Iglesia Guerreros De Jehová	20	6
5	SS		CE República De Nicaragua	15	5
6	SS		Iglesia Eben Ezer	31	11
7	SS		Escuela de Educación Parvularia Comunidad El Prado	3	2
8B	SS		Clínica Las Palmas	18	8
8C	SS		Casa Comunal Colonia Las Palmas	53	16
8A	SS		Casa Comunal 10 De Octubre	98	29
9A	SS		Casa Comunal Comunidad Asunción	23	10
9B	SS		Iglesia El Remanente	7	2
9C	SS		Instituto Nacional Técnico Industrial	188	50
9D	SS		Bodega Sector Chel	15	7
9E	SS		Casa De La Cultura Sector Chel	18	5
9F	SS		Alcohólicos Anónimos Sector Munguía	23	10
10	SS		CE Juan Ramón Jiménez	21	9
11	SS		CE República de Honduras	58	15
12	SS		Casa Comunal Nicaragua 3	11	3
13B	SS		Iglesia Tabernáculo Bíblico De Avivamiento	35	11
13C	SS		CE Amatepec	70	24
13D	SS		Casa Comunal San Martín	19	4
13E	SS		Iglesia Apocalipsis 3:15	84	28
13F	SS		Casa Anexa de La Iglesia Apóstoles y Profetas Efesios 2:20	32	6
13A	SS		Casa Comunal 4 de Mayo	5	2
14	SS		CE Ignacio Pacheco Castro	43	14
15A	SS		Iglesia Profética La Vid Verdadera	20	6
15B	SS		Iglesia Profética Dios Grandeza y Poder	76	18
15C	SS		Casa particular	61	20
16	SS		CE Colonia San Rafael	105	39
17	SS		Colegio Siloé	7	2

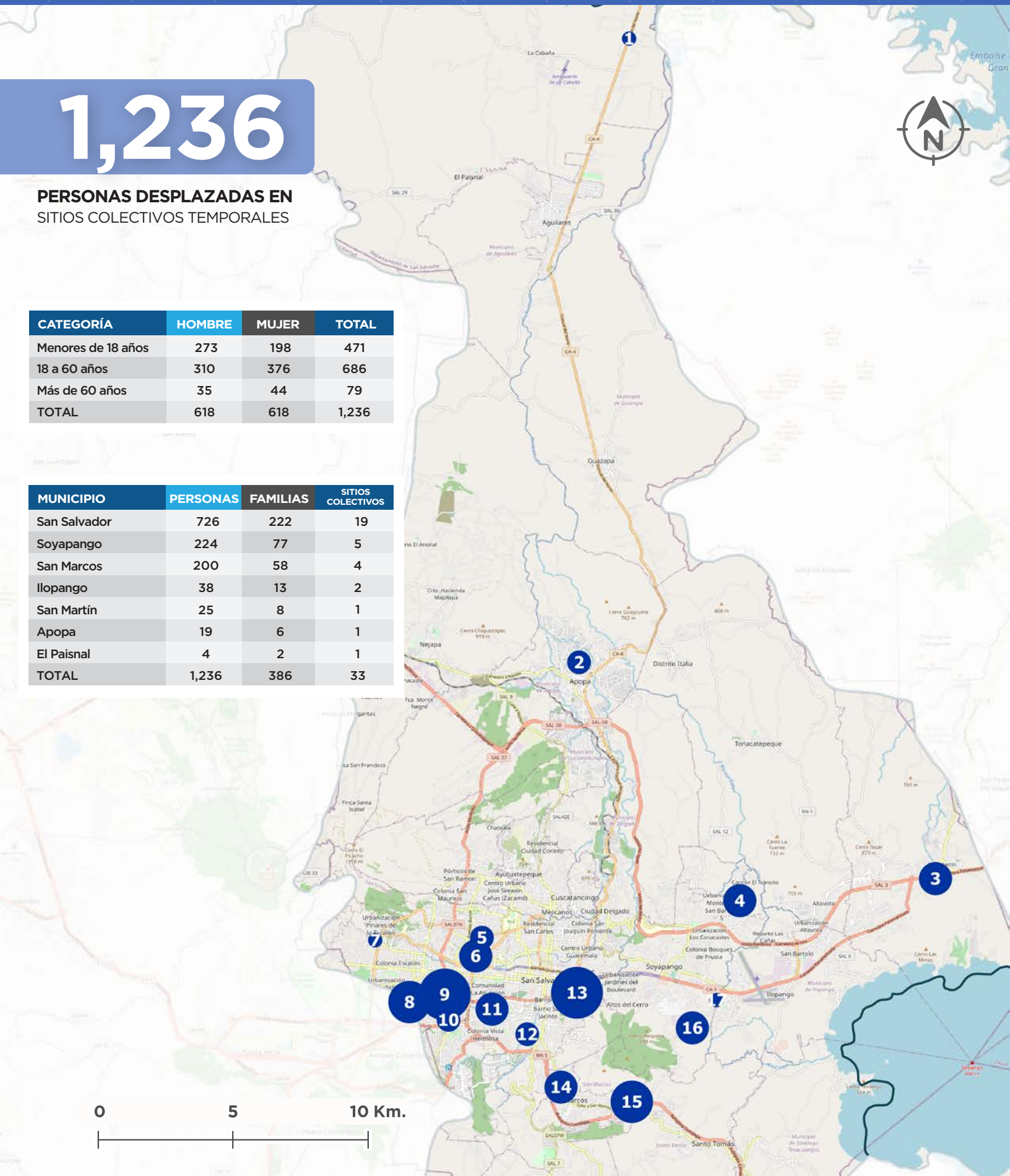
 Instalacion religiosa  Centro educativo  Casa comunal  Otros

1,236

**PERSONAS DESPLAZADAS EN
SITIOS COLECTIVOS TEMPORALES**

CATEGORÍA	HOMBRE	MUJER	TOTAL
Menores de 18 años	273	198	471
18 a 60 años	310	376	686
Más de 60 años	35	44	79
TOTAL	618	618	1,236

MUNICIPIO	PERSONAS	FAMILIAS	SITIOS COLECTIVOS
San Salvador	726	222	19
Soyapango	224	77	5
San Marcos	200	58	4
Ilopango	38	13	2
San Martín	25	8	1
Apopa	19	6	1
El Paisnal	4	2	1
TOTAL	1,236	386	33



2 INFORMACIÓN GENERAL

1,236
PERSONAS

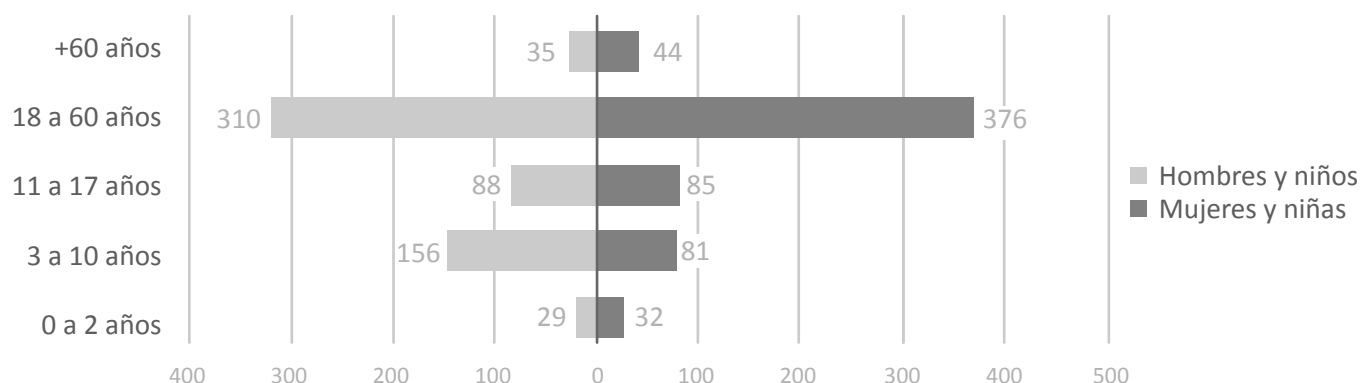
en

386
FAMILIAS

618
MUJERES

618
HOMBRES

POBLACIÓN AFECTADA



Se utilizan las categorías de edad validadas por la DGPC para este ejercicio.

DESCRIPCIÓN DE LA POBLACIÓN ALBERGADA



*Otros incluyen: 3 niños/as que no está con sus padres por cualquier motivo, 2 madres lactantes (<18 años).

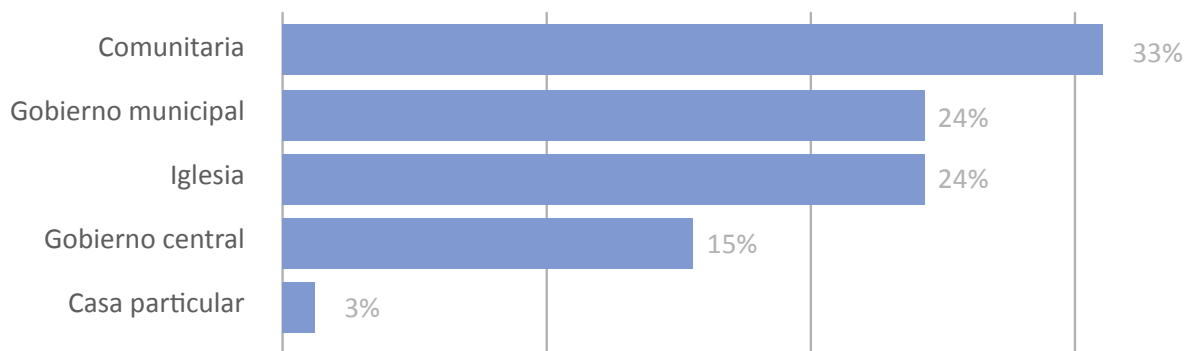
**Las enfermedades son auto-reportadas y no implican un diagnóstico médico profesional.

***Según la Convención sobre los Derechos de las Personas con Discapacidad, el término incluye personas con discapacidad físicas, mentales, intelectuales o sensoriales a largo plazo.

****La niñez que no está con sus padres incluye niños y niñas que están con otro(a) familiar, alguien conocido(a) o ninguna otra persona.

GESTIÓN DE SITIOS

Esta sección presenta el tipo de organización al que pertenecía la persona referente o encargada del sitio colectivo temporal. No todos los sitios incluidos en el reporte son sitios colectivos temporales oficiales autorizados por la DGPC, sin embargo, se registran en sus listados para incluir a toda la población desplazada.



TIPO DE INSTALACIONES POR SITIO COLECTIVO TEMPORAL



33%

Instalaciones
religiosas

30%

Centro
Educativo

21%

Casa
comunal

15

Otros

21%
DE LOS SITIOS

CUENTA con copia impresa de la Guía Práctica para la Planificación, Montaje y Coordinación de albergues temporales del Gobierno de El Salvador (Protección Civil)

88%

de los sitios cuenta con un comité o estructura de organización interna

EN
97%

de los sitios, las personas participan en las actividades del sitio tales como limpieza, preparación o distribución de alimentos, seguridad, logística, entre otras.

OTRAS ORGANIZACIONES
APOYANDO EN EL SITIO

El **91%** reciben apoyo de alguna institución

FUERZA ARMADA **IGLESIAS**

MINISTERIO DE EDUCACION

DONACIONES PARTICULARES

GOBERNACIÓN

ALCALDÍA

SAVE THE CHILDREN
MINSAL

OTROS

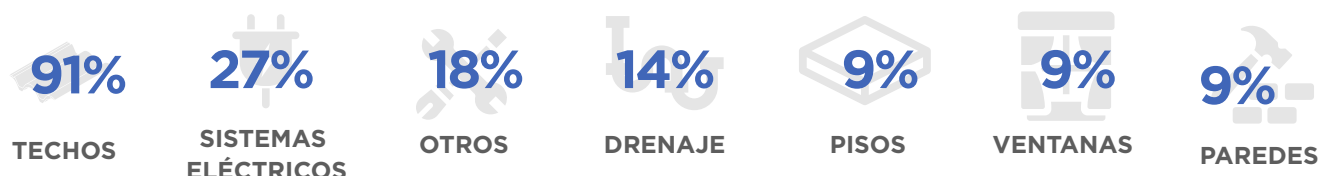
BIENESTAR SOCIAL
GLASSWING

El **9%** no reciben apoyo de ninguna institución

3 ALOJAMIENTO Y ASENTAMIENTO

PRINCIPALES NECESIDADES DE REFORZAMIENTO DE INFRAESTRUCTURA REPORTADAS EN EL SITIO

El 67% de los sitios presenta algún tipo de daño en la infraestructura del inmueble.



Otros incluye: baños, tanques de agua, entre otros.

91% DE LOS SITIOS

permanecerán habilitados durante las próximas 2 semanas

PERIODO ESTIMADO DE APERTURA REPORTADO

2 a 4 semanas	23%
5 a 23 semanas	20%
24 semanas o más	57%

322 FAMILIAS

no pueden regresar a sus comunidades de origen por **pérdida de su vivienda**

ANÁLISIS DE PROYECCIÓN DE SITIOS COLECTIVOS TEMPORALES

El siguiente cuadro muestra sitios donde el informante clave estima que no habrá cierre próximamente y que tienen más de 20 personas albergadas. Se utiliza un índice de vulnerabilidad calculado con base en 4 criterios cualitativos de igual peso:

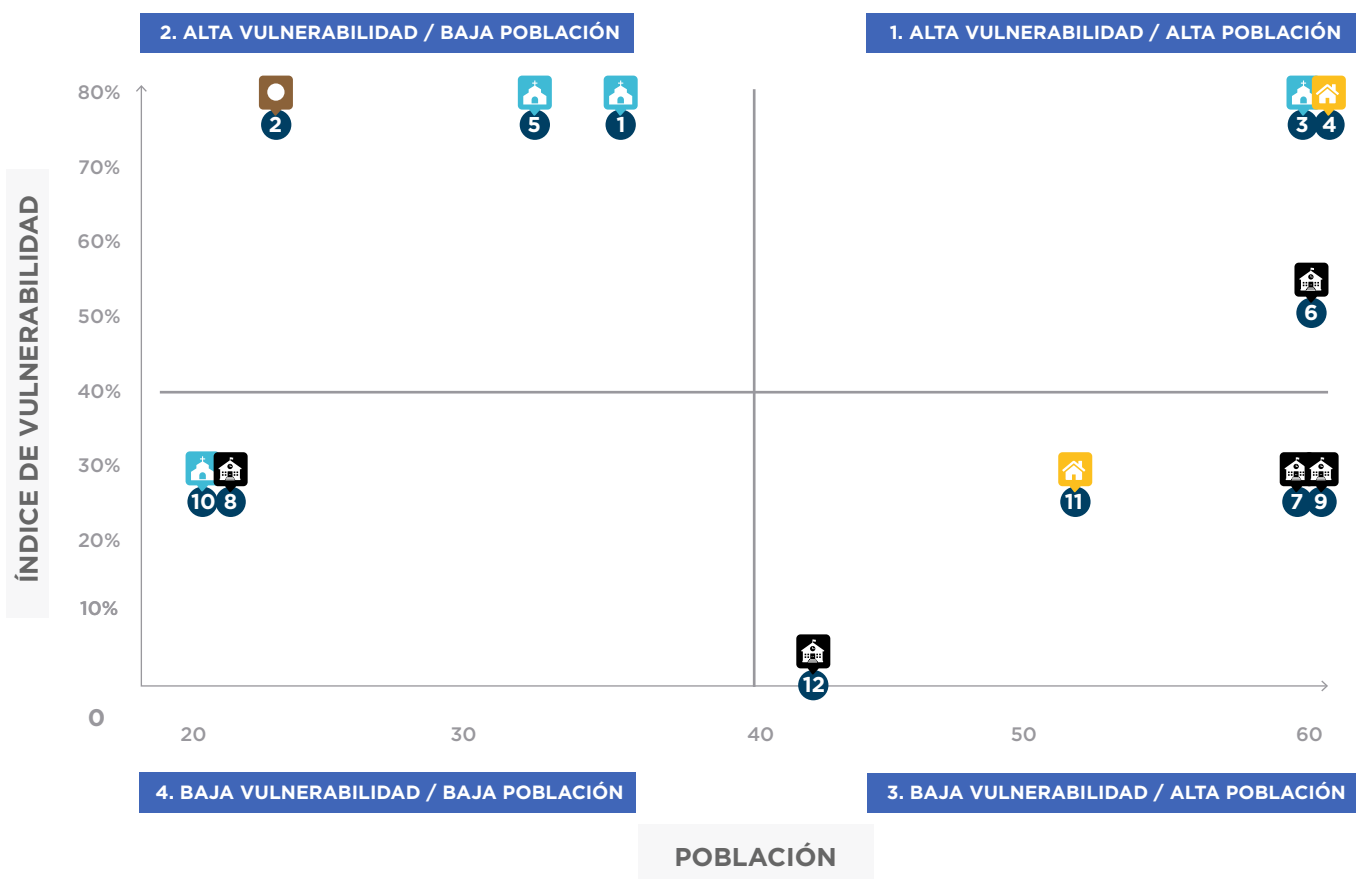
1. Se reportan necesidades de apoyo a infraestructura en el sitio (alojamiento)
2. El sitio no cuenta con abastecimiento de agua por cañería (WASH)
3. El sitio no cuenta con baños separados por sexo (protección)
4. El sitio no cuenta con un espacio adecuado para aislar casos sospechosos de COVID-19 (salud)

ID	Tipo	Depto	Nombre del sitio	Personas	InVul	1. Alojamiento	2. WASH	3. Protección	4. Salud
1		SS	Iglesia Tabernáculo Bíblico De Avivamiento	35	75%	X		X	X
2		SS	Alcohólicos Anónimos Sector Munguía	23	75%	X		X	X
3		SS	Iglesia Profética Dios Grandeza y Poder	76	75%		X	X	X
4		SS	Casa Comunal 10 De Octubre	98	75%	X		X	X
5		SS	Casa Anexa de Iglesia Ap. y Profetas Efesios 2:20	32	75%	X	X	X	
6		SS	Centro Escolar Colonia San Rafael	105	50%				X
7		SS	Centro Escolar Amatepec	70	25%	X	X		
8		SS	Centro Escolar Juan Ramón Jiménez	21	25%	X			
9		SS	Instituto Nacional Técnico Industrial	188	25%	X			
10		SS	Iglesia Profética La Vid Verdadera	20	25%	X			
11		SS	Casa Comunal Colonia Las Palmas	53	25%			X	
12		SS	Centro Escolar Ignacio Pacheco Castro	43	0%	X			

3

ALOJAMIENTO Y ASENTAMIENTO

Con base en la tabla del índice de vulnerabilidad (InVul) descrito en la página anterior, se construye el siguiente gráfico en donde el eje vertical representa medidas del InVul, el eje horizontal indica la población y el ícono el tipo de estructura para cada sitio.



2. ALTA VULNERABILIDAD / BAJA POBLACIÓN

- 1. Iglesia Tabernáculo Bíblico De Avivamiento
- 2. Alcohólicos Anónimos Sector Munguía
- 5. Casa Anexa de Iglesia Ap. y Profetas Efesios 2:20

4. BAJA VULNERABILIDAD / BAJA POBLACIÓN

- 8. Centro Escolar Juan Ramón Jiménez
- 10. Iglesia Profética La Vid Verdadera

1. ALTA VULNERABILIDAD / ALTA POBLACIÓN

- 3. Iglesia Profética Dios Grandeza y Poder
- 4. Casa Comunal 10 De Octubre
- 6. Centro Escolar Colonia San Rafael

3. BAJA VULNERABILIDAD / ALTA POBLACIÓN

- 7. Centro Escolar Amatepec
- 9. Instituto Nacional Técnico Industrial
- 11. Casa Comunal Colonia Las Palmas
- 12. Centro Escolar Ignacio Pacheco Castro

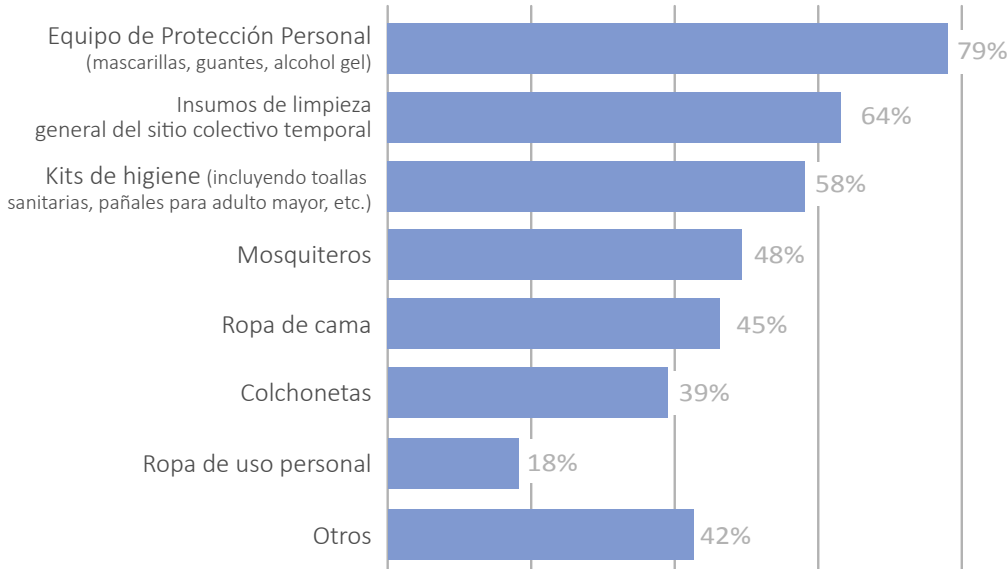
COMUNIDADES A LAS QUE PERTENECEN
LAS PERSONAS DESPLAZADAS

No.	Departamento	Municipio	Comunidad
1	San Salvador	Apopa	Ermita 2
2	San Salvador	Apopa	San José
3	San Salvador	El Paisnal	Caserío Las Garcitas
4	San Salvador	Ilopango	Colonia Santa Lucía Pasaje J
5	San Salvador	Ilopango	San Gerardo
6	San Salvador	San Marcos	Colonia Santa Rosa Pasajes 4, 6, 7, 8
7	San Salvador	San Marcos	Colonia Santa Rosa
8	San Salvador	San Marcos	Comunidad 10 de Octubre
9	San Salvador	San Marcos	Las Colinas
10	San Salvador	San Marcos	Los Alpes
11	San Salvador	San Marcos	Lotificación El Guaje
12	San Salvador	San Martín	San Martín
13	San Salvador	San Salvador	Colonia La Nueva Esperanza
14	San Salvador	San Salvador	Colonia Las Palmas
15	San Salvador	San Salvador	Comunidad Asunción
16	San Salvador	San Salvador	Comunidad Bambu 2
17	San Salvador	San Salvador	Comunidad Bambular
18	San Salvador	San Salvador	Comunidad Brisas De Candelaria 1
19	San Salvador	San Salvador	Comunidad El Granjero 2
20	San Salvador	San Salvador	Comunidad El Prado
21	San Salvador	San Salvador	Comunidad Exbambu 3
22	San Salvador	San Salvador	Comunidad Florida
23	San Salvador	San Salvador	Comunidad Nicaragua Tres
24	San Salvador	San Salvador	Comunidad Nuevo Israel Sector 10 De Octubre
25	San Salvador	San Salvador	Comunidad Nuevo Israel Sector El Carmen
26	San Salvador	San Salvador	Comunidad Nuevo Israel Sector El Progreso
27	San Salvador	San Salvador	Comunidad Nuevo Israel Sector La Unión
28	San Salvador	San Salvador	Comunidad Nuevo Israel Sector Las Casitas
29	San Salvador	San Salvador	Comunidad Nuevo Israel Sector Linares
30	San Salvador	San Salvador	Comunidad Nuevo Israel Sector Munguía
31	San Salvador	San Salvador	Comunidad Nuevo Israel Sector Quiroa 1
32	San Salvador	San Salvador	Comunidad Nuevo Israel Sector Quiroa 2
33	San Salvador	San Salvador	Comunidad Nuevo Israel Sector San Antonio
34	San Salvador	San Salvador	Comunidad Nuevo Israel Sector Shell
35	San Salvador	San Salvador	Comunidad Quiñones 2
36	San Salvador	San Salvador	Comunidad San Martín Privado
37	San Salvador	Soyapango	Comunidad Altamira
38	San Salvador	Soyapango	Comunidad Ángel Mario Martínez
39	San Salvador	Soyapango	Comunidad Vista Hermosa 2
40	San Salvador	Soyapango	Condominios Tonal
41	San Salvador	Soyapango	El Sauce 2
42	San Salvador	Soyapango	La Martínez 1
43	San Salvador	Soyapango	La Martínez 2

4

ARTÍCULOS NO ALIMENTARIOS Y PROTECCIÓN

(PORCENTAJE DE SITIOS QUE REPORTAN NECESIDADES DE...)



ARTÍCULOS NO ALIMENTARIOS MÁS NECESITADOS

La información recopilada por la DTM muestra que las principales necesidades de artículos no alimentarios son: equipo de protección personal, insumos de limpieza general del sitio colectivo temporal, kits de higiene (incluyendo toallas sanitarias, pañales para adulto mayor, y similares), entre otros.

Otros incluye: materiales de construcción, artículos de cocina, toallas sanitarias, medicamentos, entre otros.

PROTECCIÓN:

67%

de los sitios cuenta con **presencia de alguna autoridad de seguridad.**

59%

POLICÍA NACIONAL

73%

EJÉRCITO

5%

SEGURIDAD PRIVADA

- El **45%** de los sitios cuentan con un directorio con los números telefónicos para reportar casos de violencia basada en género.
- El **82%** de los sitios cuenta con iluminación adecuada en la mayoría de espacios comunes.
- En 1 de los sitios activos, la persona encargada afirmó que se reportan incidentes de violencia en el sitio.

9%

DE LOS SITIOS COLECTIVOS

tienen presencia de personas migrantes extranjeras o migrantes retornadas dentro de la población albergada.

Los municipios donde se reportaron estas poblaciones son:

- San Salvador, San Salvador
- Soyapango, San Salvador

3

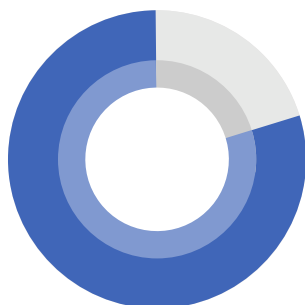
SITIOS CON PERSONAS MIGRANTES RETORNADAS

2

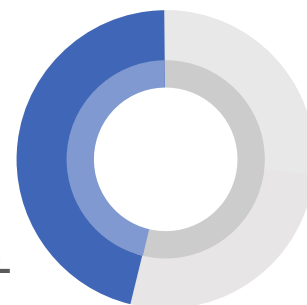
SITIOS CON PERSONAS MIGRANTES EXTRANJERAS

AGUA POTABLE Y PARA HIGIENE PERSONAL

82%
DE LOS SITIOS
CUENTA CON
AGUA POTABLE



45%
DE LOS SITIOS
CUENTA CON
AGUA PARA
HIGIENE PERSONAL




SITIOS COLECTIVOS TEMPORALES QUE NO CUENTAN CON AGUA

	Departamento	Municipio	Nombre del Sitio	Personas
1	San Salvador	San Salvador	Iglesia Apocalipsis 3:15	84
2	San Salvador	San Marcos	Iglesia Profética Dios Grandeza y Poder	76
3	San Salvador	San Marcos	Casa particular	61
4	San Salvador	San Salvador	Casa Anexa de La Iglesia Apóstoles y Profetas Efesios 2:20	32
5	San Salvador	San Salvador	Bodega Sector Chel	15
TOTAL				410

SITIOS COLECTIVOS TEMPORALES POR FUENTE DE AGUA


82%
Cañería


33%
Agua
embotellada


21%
Camión
cisterna


12%
Otros

Otros incluye: aguas lluvia, vecino, tanques comunitarios, entre otros.

SANEAMIENTO E HIGIENE



94%

DE LOS SITIOS CUENTA CON UN
MECANISMO PARA RECOLECTAR
LA BASURA PERIÓDICAMENTE



EN 64%

DE LOS SITIOS LAS PERSONAS CUENTAN
CON JABÓN PARA LAVARSE
CONSTANTEMENTE LAS MANOS



48%

DE LOS SITIOS CUENTA CON
SERVICIOS SANITARIOS
SEPARADOS POR SEXO



12%

DE LOS SITIOS CUENTA CON
DUCHAS O REGADERAS
SEPARADOS POR SEXO



91%

DE LOS SITIOS CUENTA CON AL
MENOS 1 SERVICIO SANITARIO
PARA CADA 50 PERSONAS



52%

DE LOS SITIOS CUENTA CON AL
MENOS 1 DUCHA PARA CADA
100 PERSONAS

494

PERSONAS

Se albergan en sitios en donde **no hay baños** separados por sexo. **249** de las 494 personas (50%) **son mujeres** (74 niñas y 175 adultas).

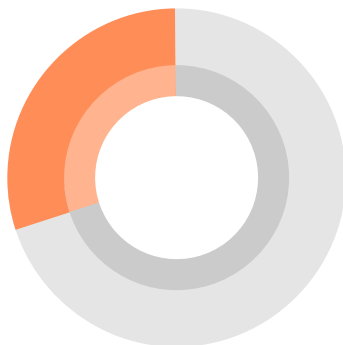
El indicador de sitios donde la gente puede lavarse las manos con agua y jabón no implica que el sitio cuente con una fuente de agua para saneamiento. Existen otros medios como vecinos, parques, sus viviendas en riesgo, entre otros, cercanos al sitio a los que la gente acude para asearse.

En los 3 sitios donde no hay agua para beber o higiene personal, las personas albergadas se abastecen a través de agua lluvia, camión cisterna y agua embotellada.

MANEJO DE DESECHOS MÉDICOS

30%

de los sitios cuenta con un
mecanismo para deshacerse de los
desechos médicos



70%

de los sitios NO cuenta con mecanismo
para recolectar y deshacerse de los
desechos médicos por separado

85%

de las personas encargadas
conocen el protocolo de higiene por COVID-19

45%

de los sitios cuentan con un espacio separado
para aislar a casos sospechosos de COVID-19PORCENTAJE DE SITIOS CON EQUIPO
DE PROTECCIÓN DISPONIBLE

Mascarilla

27%



Guantes

9%



Alcohol Gel

42%

Ninguno: 51%



36%

DE LOS SITIOS CUENTA CON
PRESENCIA DE PERSONAL DE SALUD

8%

PRESENCIA PERMANENTE

92%

PRESENCIA POR HORAS

DE LOS SITIOS DONDE NO HAY
PRESENCIA DEL PERSONAL DE SALUD

39%

conocen el número telefónico del Sistema de Emergencias
Médicas para atender temas relacionados a COVID-19

Además, en el 18% de todos los sitios la población albergada cuenta con un botiquín básico de primeros auxilios.

SEGURIDAD ALIMENTARIA

¿PREPARAN LOS ALIMENTOS EN
EL SITIO COLECTIVO TEMPORAL?

91% SÍ

NO 9%

¿QUIÉN PROVEE LA ALIMENTACIÓN
O INSUMOS PARA COCINAR?

Categoría	#	%
Donaciones particulares	33	36%
El mismo sitio	32	33%
Municipalidad	31	15%
ONG	16	24%
Gobierno central	14	18%
Otros	14	21%

Otros Incluye: iglesias, comunidad, entre otros.

83%

de los sitios con **madres lactantes** no cuentan con alimentación suplementaria disponible para su estado.
Esta población está compuesta de 22 madres lactantes adultas y 1 madre lactantes con menos de 18 años.



USAID
DEL PUEBLO DE LOS ESTADOS
UNIDOS DE AMÉRICA



OIM
ONU MIGRACIÓN